

ESCURSIONISMO, ALPINISMO

MONTE ARARAT (5.137 M) - TREKKING SUL MONTE DELL'ARCA DI NOÈ

Spedizione ideale per scalare la tua prima montagna da 5.000 metri.



TURCHIA



Viaggio di trekking per salire sulla montagna più alta della Turchia, il monte Ararat (5.137 m). Non richiede grandi capacità tecniche ed è ideale come spedizione per i primi 5.000 m ed è il luogo dove, secondo la tradizione, si posò l'Arca di Noè dopo il diluvio universale.

[View program on the web](#)

<https://b4experience.com/mount-ararat-in-turkey-trekking-to-the-mountain-of-noahs-ark>

RECOMMENDED MONTHS

JUNE, JULY, AUGUST, SEPTEMBER



PRICES

From 995€ /person

Group discounts





Highlights

- IMPRESSIONANTI VISTE DALLA VETTA
- SENZA GRANDI COMPLICAZIONI TECNICHE
- VILLAGGI CULTURALI CURDI
- SALITA EPICA ALL'ALBA.

Private group

100% customizable

From (People)	Category	Availability	Days	Price per pers.
4	Standard	01/06/2027 13:00:00 - 15/09/2027 14:00:00	8	995€
4	Standard	01/06/2026 10:00:00 - 13/09/2026 11:00:00	8	995€
1	Standard	01/06/2027 13:00:00 - 13/09/2027 14:00:00	8	1.150€
1	Standard	01/06/2026 10:00:00 - 13/09/2026 11:00:00	8	1.150€

Travel with your family or group of friends.

*Confirm availability at info@b4experience.com / +34 613 03 77 00 / www.b4experience.com

Open group

Share the experience with other travelers

Trip Details	Dates	N° days	Avail. spots	Price per pers.
Monte Ararat (5.137 m) – Trekking al Monte del Arca de Noé	25 lug 2026	8	0	1.150€

*Check availability at info@b4experience.com / +34 613 03 77 00 / www.b4experience.com






Includes

- Tutti i trasferimenti all'interno della Turchia
- 3 notti in hotel 3 stelle a Doğubayazıt con colazione
- Tutte le notti in montagna in un campo tende (una tenda ogni 2 persone)
- Tutta l'attrezzatura da campo (include: materassini, pannelli solari, docce...)
- Acqua in bottiglia nei campi in montagna
- Tutti i pasti e le bevande in montagna
- Cuoco privato per il gruppo in montagna
- Muli per trasportare l'attrezzatura (max 20 kg per persona)
- Tour culturale
- Permesso ufficiale di ascensione
- Guida locale di montagna che parla spagnolo, turco, inglese e curdo
- Consulenza tecnica e materiale.

Not included

- Voll e visto per la Turchia (può essere gestito da noi)
- Cene e pranzi in città
- Bevande analcoliche, alcolici ed extra personali
- Attrezzatura personale da montagna (può essere noleggiata localmente)
- Assicurazione viaggio/cancellazione: opzionale ma consigliata (può essere gestita da noi)
- Mance (opzionale)
- Qualsiasi cosa non inclusa nella sezione "INCLUSO".



Itinerary

GIORNO 1: Arrivo in Turchia e trasferimento

Arrivo all'aeroporto di Iğdır. Trasferimento privato a Doğubayazıt (circa 1 h), località situata a 1.800 metri. Notte in hotel 3★ con colazione inclusa. In caso di arrivo all'aeroporto di Van (2,5 h di viaggio) è previsto un supplemento di +25 € per il trasferimento privato.

Sistemazione: Hotel 3 stelle.

GIORNO 2: Ascensione al Campo 1

Dopo una buona colazione ci trasferiremo al villaggio di Eli (a circa 40 km), situato a 2.200 m. Da qui inizieremo la salita che, in circa 4-5 ore, ci porterà al Campo 1 a 3.300 metri sul livello del mare. Notte in tenda al Campo 1.

Sistemazione: Tenda da campo

Pasti: Colazione + Pranzo + Cena.

GIORNO 3: Acclimatazione

Il monte Ararat supera i 5.000 m, il che richiede una buona acclimatazione per non soffrire il mal di montagna. Approfitteremo di questo giorno per acclimatare il corpo all'altitudine, salendo al Campo 2 e dopo aver riposato scenderemo di nuovo al Campo 1.

Sistemazione: Tenda da campo

Pasti: Colazione + Pranzo + Cena.

GIORNO 4: Ascensione al Campo 2

Dopo colazione saliremo al Campo 2, a 4.200 metri, dove riposeremo tutto il pomeriggio per prendere forze in vista del giorno della cima la mattina seguente.

Sistemazione: Tenda da campo

Pasti: Colazione + Pranzo + Cena.

GIORNO 5: Vetta del Monte Ararat (5.137 m)

Ci alzeremo all'alba, faremo una buona colazione e inizieremo la salita verso la vetta. A seconda dell'anno e del mese, potrebbe essere necessario l'uso dei ramponi per l'ultimo tratto. Dopo aver goduto della vista dalla cima, inizieremo la discesa verso il Campo 2, dove ci fermeremo a ricaricare le energie. Successivamente proseguiamo fino al Campo 1 per passare la notte.

Sistemazione: Tenda da campo

Pasti: Colazione + Pranzo + Cena.

GIORNO 6: Discesa

Ci alzeremo con calma e inizieremo la discesa fino dove ci aspettano i mezzi di trasporto per tornare a Doğubayazıt.

Sistemazione: Hotel 3 stelle

Pasti: Colazione.

GIORNO 7: Giorno di riserva

Abbiamo questo giorno extra nel caso in cui, per maltempo, non sia stato possibile seguire il programma precedente; se le condizioni meteo lo permettono, lo useremo per conoscere i dintorni di Doğubayazıt e immergerci nella sua cultura visitando i principali mercati e monumenti e conversando con gli amabili abitanti curdi.

Sistemazione: Hotel 3 stelle

Pasti: Colazione.

GIORNO 8: Ritorno

Colazione in hotel e trasferimento all'aeroporto per iniziare il viaggio di ritorno.

Pasti: Colazione.

Politica di pagamento e cancellazione

Prenotazione iniziale:

Per assicurarti il posto è richiesto un pagamento iniziale del 30% del totale del viaggio al momento della prenotazione.

Pagamento finale:

Il saldo restante, pari al 70% del totale, deve essere pagato al più tardi 60 giorni prima della partenza.

Extra:

I costi aggiuntivi del viaggio, come assicurazioni, voli o altri servizi opzionali, devono essere pagati per intero al momento della prenotazione.

Assicurazione contro la cancellazione:

Il cliente può stipulare un'assicurazione contro la cancellazione del viaggio per ottenere il rimborso della totalità dell'importo versato (secondo le condizioni).

L'utente finale può rinunciare al viaggio prenotato, avendo diritto al rimborso delle somme versate, salvo le penalità indicate, ma dovrà inoltre corrispondere all'Agenzia le somme di seguito indicate una volta confermato il viaggio. Se il viaggio non si svolgesse per non raggiungimento del numero minimo di partecipanti, il cliente potrà conservare il credito per viaggi futuri o richiedere il rimborso completo della prenotazione.

Politica di cancellazione 3:

Rimborso completo fino a 24 ore dopo l'acquisto.

Fino a 60 giorni prima del viaggio: rimborso del 100% dell'importo del viaggio.

Fino a 45 giorni prima del viaggio: rimborso del 50% dell'importo del viaggio.

Per termini inferiori a quelli descritti, non si corrisponderà alcun importo già versato.

*Si applicano spese di gestione di 250 €

*Non saranno rimborsate spese di cancellazione di prenotazioni già emesse

*Se esistono altre spese non rimborsabili già emesse, neanche queste saranno rimborsate e saranno detratte dall'importo da rimborsare

*Il costo di cancellazione dei voli emessi è del 100% dell'importo.

Off Trail S.L. agisce in questo viaggio combinato come rivenditore/commercializzatore. Nelle partenze aperte programmate, la realizzazione del viaggio richiede un minimo di 2 persone iscritte confermate, informando il viaggiatore tramite il portale clienti quando si raggiunge tale minimo per poter confermare la partenza. Nel caso in cui non venga raggiunto il numero minimo indicato, l'organizzatore potrà annullare il viaggio e comunicarlo al viaggiatore entro il termine legale applicabile di massimo 20 giorni naturali prima della partenza. Nelle partenze private o viaggi su misura, il programma si considera confermato dalla accettazione della prenotazione, trattandosi di un viaggio progettato specificamente per il numero di persone indicato nel contratto e con prezzo adeguato a tale configurazione. In caso di cancellazione per mancato raggiungimento del minimo richiesto, il viaggiatore ha diritto al rimborso integrale delle somme versate, senza compensazione aggiuntiva.

Lista del materiale

<p>ABBIGLIAMENTO FUNZIONALE</p> <ul style="list-style-type: none"> • Giacchetta softshell (antivento, idrorepellente, leggera) per attività normali o giacca hardshell (impermeabile Gore-Tex) solo in caso di maltempo intenso • Pantaloni leggeri impermeabili • Giacchetta calda: piumino o preferibilmente primaloft (poiché resiste meglio all'acqua) • Pile leggero • Pantaloni termici e maglietta per dormire al rifugio • Pantaloncini e magliette tecniche (ad asciugatura rapida) • Biancheria intima (si consiglia che non sia di cotone) <p>TESTA</p> <ul style="list-style-type: none"> • Cappellino leggero per correre • Cappello di lana • Scaldacollo • Occhiali da sole <p>MANI</p> <ul style="list-style-type: none"> • Guanti leggeri in pile • Guanti spessi • Bastoncini da trekking <p>PIEDI</p> <ul style="list-style-type: none"> • Calze (si raccomanda che non siano di cotone) • Scarpe da trail running o leggere • Scarponi da alpinismo • Ramponi (possono essere noleggiati localmente) • Sandali da trekking con cinturino sul tallone (opzionale) 	<p>ZAINI</p> <ul style="list-style-type: none"> • Zaino da 20/35 litri • Coprizaino per pioggia • Zaino tipo duffle da 80/100 litri <p>MATERIALI PER IL RIFUGIO</p> <ul style="list-style-type: none"> • Sacco a pelo (comfort -10 °C) • Tappi per le orecchie <p>ACCESSORI</p> <ul style="list-style-type: none"> • Torcia frontale e batteria o batterie di riserva • Crema solare, burro cacao e dopo sole <p>DA MANGIARE/BERE</p> <ul style="list-style-type: none"> • Sistema di idratazione minimo 1 l (camelbag, borraccia o bottiglia flessibile) • Thermos (opzionale) • Snack, frutta secca, gel, idratazione e barrette energetiche sufficienti, barrette proteiche, mix di frutta secca, pastiglie di magnesio e integratori per il recupero <p>ATTREZZATURA DI VIAGGIO</p> <ul style="list-style-type: none"> • Abbigliamento informale • Passaporto, visto, contanti, documentazione assicurativa, libretto delle vaccinazioni • Asciugamano in microfibra • Kit di pronto soccorso e medicinali • Coperte termiche • Cellulare e orologio con traccia del percorso • Powerbank, fotocamera, cavi di ricarica, cuffie, selfie stick...
---------------------------------------------------------------------------------------------------------------------------------------------------------------------------------------------------------------------------------------------------------------------------------------------------------------------------------------------------------------------------------------------------------------------------------------------------------------------------------------------------------------------------------------------------------------------------------------------------------------------------------------------------------------------------------------------------------------------------------------------------------------------------------------------------------------------------------------------------------------------------------------------------------------------------------------------------------------------------------------------------------------------------------------------------------------------------------------------------------------------------------------------------------------------------------------------------------------------------------------------------------------------------------------------------------------------	--------------------------------------------------------------------------------------------------------------------------------------------------------------------------------------------------------------------------------------------------------------------------------------------------------------------------------------------------------------------------------------------------------------------------------------------------------------------------------------------------------------------------------------------------------------------------------------------------------------------------------------------------------------------------------------------------------------------------------------------------------------------------------------------------------------------------------------------------------------------------------------------------------------------------------------------------------------------------------------------------------------------------------------------------------------------------------------------------------------------------------------------------------------------------------------------------------------------------------------------------------------------------------------------------------------------------------------------------------------------------------

FAQs

Quanto dura il programma e come si distribuisce l'itinerario?

Il viaggio completo dura 8 giorni: un giorno di arrivo a Dogubayazit, quattro giornate di trekking (inclusa la cima), un giorno di discesa, una giornata extra in caso di ritardo della cima per il meteo e un ultimo giorno di ritorno all'aeroporto. I campi sono allestiti a 3.300 m (Campo 1) e 4.200 m (Campo 2) prima dell'attacco finale alla vetta.

Qual è il periodo migliore e quali partenze sono programmate?

Il periodo migliore per salire il Monte Ararat è tra giugno e settembre, quando le condizioni di clima e neve sono più stabili e sicure. Durante questi mesi possiamo organizzare l'ascesa in qualunque data desideri, senza dover aderire a un gruppo fisso. Inoltre, non è necessario formare un gruppo minimo: accettiamo prenotazioni anche di una sola persona, garantendo che il viaggio si svolgerà comunque. Scegli tu quando viaggiare, noi ci occupiamo del resto.

Perché l'Ararat è ideale come "primo cinquemila"?

Con i suoi 5.137 m, l'Ararat è la montagna più alta della Turchia e, non presentando passaggi tecnici complicati, è considerata la porta d'ingresso perfetta alle ascensioni ad alta quota per escursionisti in crescita.

Qual è il grado di difficoltà tecnica del percorso normale?

L'itinerario è essenzialmente un trekking in alta quota: si cammina su sentiero e pendii innevati senza necessità di arrampicata; possono essere richiesti ramponi solo nell'ultimo tratto secondo la stagione. La difficoltà è più fisica che tecnica.

Quali servizi sono inclusi nel prezzo?

Include tutti i trasferimenti interni, 3 notti in hotel 3★, tende doppie in montagna con attrezzatura da campo completa, pensione completa in quota, acqua in bottiglia, cuoco, muli (fino a 20 kg per persona), permesso ufficiale di ascensione e guida locale multilingue.

Cosa succede se la meteorologia impedisce la cima nella data prevista?

Il programma include un giorno di margine che può essere utilizzato per attendere una finestra di bel tempo o, se la cima è già stata realizzata, per visitare la regione con calma.

Sono sempre necessari i ramponi per l'ultimo tratto?

Dipende dalla stagione: in estate avanzata può esserci traccia senza ghiaccio, ma all'inizio o alla fine della stagione solitamente si forma un pendio di neve dura dove i ramponi sono indispensabili. La guida confermerà prima della partenza. Ramponi e picozza possono essere noleggiati localmente a prezzo molto conveniente.

Devo gestire personalmente il permesso di ascensione?

No; il permesso ufficiale è gestito da B4Experience ed è incluso nel pacchetto, quindi devi solo portare il passaporto e la documentazione richiesta dalle autorità locali.

Come arrivo a Dogubayazit e quali aeroporti sono i più pratici?

L'opzione standard è volare a Iğdir e prendere un trasferimento di 1 h incluso nel prezzo; se atterri a Van (2 h 30 min), c'è un supplemento di 25 € per il trasporto privato fino all'hotel.

Che forma fisica è richiesta e posso prepararmi prima?

Devi essere in grado di affrontare 1.300 m di dislivello in un giorno portando solo uno zaino leggero; B4Experience offre programmi di allenamento personalizzati con un coach specializzato per chi lo desidera.

Posso caricare il mio telefono o la fotocamera durante la spedizione?

Sì, sia al Campo 1 che al Campo 2 ci sono pannelli solari installati che permettono di caricare dispositivi come cellulari o fotocamere. Anche se la disponibilità può dipendere dalle condizioni di sole e dall'uso condiviso tra i partecipanti, è possibile mantenere i tuoi dispositivi carichi durante il trekking. Comunque, si consiglia di portare power bank come supporto.

L'acqua durante la spedizione è sicura?

Sì, in entrambi i campi (Campo 1 e Campo 2) viene fornita acqua in bottiglia a tutti i partecipanti, inclusa nel prezzo del viaggio. Questo garantisce che avrai accesso ad acqua potabile sicura senza bisogno di compresse disinfettanti o filtri aggiuntivi.

Com'è l'alloggio durante il viaggio all'Ararat?

Nei campi in montagna (Campo 1 e 2), le tende sono doppie e vengono condivise tra due persone, e includono materassini isolanti per maggiore comfort. In città l'alloggio è in hotel 3★ in camera doppia condivisa. Se preferisci una camera singola in hotel puoi richiederla con un supplemento di 30 € a notte.

Il cibo è incluso?

Tutto il cibo in montagna è incluso e sarà preparato nei campi dai nostri cuochi. I giorni in hotel a Dogubayazit includono la colazione. Ci sono diversi ristoranti vicino all'hotel.

Devo stipulare un'assicurazione per il soccorso?

L'assicurazione per il soccorso è molto consigliata in tutti i viaggi attivi. Bisogna considerare che queste polizze assicurative sono specifiche per ciascun tipo di attività (escursionismo, arrampicata...).



Contact

info@b4experience.com

www.b4experience.com

+34 613 03 77 00

View program on the web

