

ESCURSIONISMO, ALPINISMO, TURISMO

# UGANDA: PICCO MARGHERITA (5.109M) E TREKKING CON I GORILLA

---

Salita a una cima di 5000 metri in Africa e  
incontro con i gorilla a Bwindi in 12 giorni



# UGANDA



---

Un viaggio di 12 giorni in Uganda, dall'emozionante salita al Monte Stanley negli Rwenzori fino all'indimenticabile trekking con i gorilla nel Parco Nazionale di Bwindi. Un'esperienza unica per gli avventurieri.

*[View program on the web](#)*

<https://b4experience.com/uganda-margherita-peak-and-gorilla-trekking>

## RECOMMENDED MONTHS

---

JANUARY, FEBRUARY, MARCH, JUNE, JULY, AUGUST,  
SEPTEMBER, DECEMBER



## PRICES

---

**From 3.980€ /person**

Group discounts





# Highlights

---

- SALITA AL PICCO MARGHERITA (5.109 M) NEGLI RWENZORI.
- TREKKING NELLE MONTAGNE RWENZORI CON PAESAGGI SPETTACOLARI.
- INCONTRO RAVVICINATO CON I GORILLA DI MONTAGNA A BWINDI.
- ESPLORAZIONE DELLA BIODIVERSITÀ E DELLA CULTURA UNICA DELL'UGANDA.

# Private group

100% customizable

From (People)	Category	Availability	Days	Price per pers.
6	Standard	01/01/2026 11:00:00 - 31/12/2027 12:00:00	12	3.980€
4	Standard	01/01/2026 11:00:00 - 31/12/2027 12:00:00	12	4.100€
3	Standard	01/01/2026 11:00:00 - 31/12/2027 12:00:00	12	4.340€
2	Standard	01/01/2026 11:00:00 - 31/12/2027 12:00:00	12	4.680€
1	Standard	01/01/2026 11:00:00 - 31/12/2027 12:00:00	12	5.150€

Travel with your family or group of friends.

\*Confirm availability at [info@b4experience.com](mailto:info@b4experience.com) / +34 613 03 77 00 / [www.b4experience.com](http://www.b4experience.com)

# Open group

*Share the experience with other travelers*

Trip Details	Dates	N° days	Avail. spots	Price per pers.
✘ No open groups available, only private groups				

\*Check availability at [info@b4experience.com](mailto:info@b4experience.com) / +34 613 03 77 00 / [www.b4experience.com](http://www.b4experience.com)






## ***Includes***

- 11 notti in alloggi di categoria premium
- Noleggio auto per 12 giorni - 4x4 Safari Landcruiser
- Carburante per tutti i giorni
- Trasferimenti privati da e per l'aeroporto (Uganda)
- Tariffe d'ingresso a tutti i parchi nazionali
- Permessi per il trekking con i gorilla
- Tutti i pasti in Uganda
- Guida turistica locale certificata e personale
- Documenti di viaggio
- Tasse e imposte.

## ***Not included***

- Voll (possiamo gestirli)
- Bevande alcoliche
- Visto (Uganda)
- Assicurazione viaggio (possiamo gestirla)
- Qualsiasi servizio non menzionato nell'itinerario.





# Itinerary

## Giorno 1: Arrivo a Entebbe, Uganda

L'aeroporto di Entebbe sarà il tuo punto di arrivo. Sarai accolto dalla nostra guida locale e riceverai una breve panoramica dei 12 giorni a venire. Ti verremo a prendere direttamente all'aeroporto e ti accompagneremo al tuo hotel.

### Sistemazione: ViaVia Hotel.

Un accogliente eco-lodge che offre camere nei giardini e lussuose tende da campo, una piscina, ottimo cibo e un'atmosfera rilassata in un ambiente verde, l'inizio perfetto o la fine di qualsiasi viaggio in Uganda.

### Pasti: Cena.

## Giorno 2: Trasferimento alle Montagne Rwenzori

Inizia la tua giornata presto con una colazione a Entebbe prima di intraprendere un pittoresco viaggio di 8 ore attraverso il cuore dell'ovest dell'Uganda. Viaggerai attraverso paesaggi verdi e rigogliosi, piantagioni di banane e mercati vivaci lungo la strada, che ti offriranno una perfetta introduzione al fascino rurale e alla bellezza naturale del paese.

Il tuo viaggio ti porterà attraverso Mubende e infine nella regione della coltivazione del tè di Fort Portal, una fresca città di montagna situata ai piedi delle Montagne Rwenzori.

Da Fort Portal, scenderai nella valle di Kasese, con le maestose Rwenzori ("Montagne della Luna") che si elevano drammaticamente davanti a te. Sentirai crescere l'emozione mentre il panorama cambia: la lussureggiante foresta pluviale lascia spazio all'aria più fresca della zona montuosa avvicinandoti a Kilembe, la base del prossimo trekking.

### Sistemazione: Trekkers Hostel

Il lodge è situato in mezzo alla foresta pluviale sopra il fiume Mbuku. La proprietà è spaziosa, con grandi chalet in pietra arredati con stile. È il punto di partenza ideale per escursioni nelle Montagne Rwenzori.

### Pasti: Colazione + Pranzo + Cena.

### **Giorno 3: Camminata dal Trekkers Hostel (1.450 m) al Sine Camp (2.596 m)**

Inizia la tua camminata direttamente dall'ostello Trekkers Hostel. Il sentiero attraversa una fitta foresta afro-montana con scimmie blu, camaleonti e una vegetazione densa. Arriverai al campo Sine, una rustica capanna situata accanto a una imponente cascata, il luogo perfetto per riposare e acclimatarsi.

**Distanza:** ~8,6 km.

**Salita:** +1146 metri.

**Durata:** 5-7 ore.

**Difficoltà:** da moderata a impegnativa (sentiero ripido, coperto da radici e potenzialmente fangoso).

**Sistemazione:** Sine Camp (capanna basica).

Sine Camp (2596 m) è una semplice capanna di legno situata nella foresta afro-montana delle Montagne Rwenzori. Situata vicino a una cascata fragorosa, offre un alloggio basico ma accogliente con letti a castello, luce a candela e i rilassanti suoni della natura, ideale per acclimatarsi e trascorrere una tranquilla prima notte in montagna.

**Pasti:** Colazione + Pranzo + Cena.

### **Giorno 4: Sine Camp → Kalalama Camp → Mutinda Camp (3.688 m)**

L'escursione di oggi ti porta più a fondo nelle affascinanti Montagne Rwenzori. Partendo dalla rigogliosa foresta intorno al Sine Camp, salirai gradualmente attraverso la zona di bambù fino al Kalalama Camp (3.134 m), dove potrai fare una breve pausa. Da lì, il sentiero si snoda tra brughiere e vegetazione afro-alpina, con alberi contorti coperti di muschio e occasionali avvistamenti di fauna selvatica. L'ultima salita ti porterà al Mutinda Camp, situato tra gigantesche lobelie e enormi formazioni rocciose. Escursione notturna opzionale al punto panoramico di Mutinda (3.975 m) per godere di viste epiche sulle catene montuose e sulle pianure del Congo.

**Distanza:** ~9,5 km

**Salita:** ~1.100 metri

**Durata:** 6-8 ore

**Difficoltà:** Da moderata a impegnativa

**Sistemazione:** Mutinda Camp

Il campo Mutinda è un rifugio alpino costruito con capanne di legno sopra una valle alpina coperta di muschio. Con letti a castello basici ma comodi, offre un luogo tranquillo e appartato per passare la notte, circondato dalla bellezza mistica degli Rwenzori.

**Pasti:** Colazione + Pranzo + Cena.

#### **Giorno 5: Mutinda Camp → Bugata Camp (4.062 m)**

Il trekking di oggi sale ancora di più verso il cuore della zona afro-alpina.

Partendo dal campo Mutinda, attraverserai valli coperte di muschio, passerai passerelle sopra zone paludose e salirai gradualmente verso quote più alte. Con l'aumentare dell'altitudine, il paesaggio si trasforma in un mondo surreale di alta montagna, dominato da giganteschi seneci e piante uniche. La nebbia spesso si sposta sulle creste, aggiungendo un tocco drammatico.

Passerai torrenti glaciali e laghi alpini prima di raggiungere il campo Bugata, situato sopra il Lago Bugata, che offre viste impressionanti sulle valli sottostanti e sulle cime del Monte Stanley sopra.

**Distanza:** ~6,2 km

**Salita:** ~450 metri

**Durata:** 5-7 ore

**Difficoltà:** Da moderata a impegnativa

**Sistemazione:** Bugata Camp.

Bugata Camp è una base accogliente ad alta quota fatta di capanne di legno isolate, con letti a castello e luce solare base. L'aria è rarefatta, il paesaggio è surreale e il silenzio è profondo, ideale per acclimatarsi e riflettere prima dei giorni di salita più impegnativi.

**Pasti:** Colazione + Pranzo + Cena.

#### **Giorno 6: Bugata Camp → Hunwick's Camp (3.974 m)**

Il percorso di oggi è uno dei più pittoreschi e vari di tutto il trekking. Partirai dal Bugata Camp e ti dirigerai verso il Passo di Bamwanjara (4.450 m), dove, se il tempo lo permette, avrai viste panoramiche impressionanti del Monte Stanley, Monte Baker e Monte Speke.

Dal passo, il sentiero serpeggia attraverso valli alpine punteggiate di gigantesche lobelie, attraversa diversi ruscelli e scende ripidamente in alcuni tratti. Il continuo sali e scendi richiede buona resistenza e stabilità nei piedi, ma la ricompensa è un'immersione totale nelle terre alte selvagge e incontaminate degli Rwenzori.

Arriverai a Hunwick's Camp nel pomeriggio, situato su una cresta con vista aperta su tutto il drammatico sistema di valli.

**Distanza:** ~8,6 km

**Salita/Discesa:** ↗ 370 m ↘ 460 m

**Durata:** 6-8 ore

**Difficoltà:** Impegnativa

**Sistemazione:** Hunwick's Camp.

Un campo ben posizionato che offre alloggio basico ma protetto in capanne isolate. È noto per le sue viste epiche e la vicinanza alle cime alte, essendo un eccellente punto di partenza per il giorno della vetta.

**Pasti:** Colazione + Pranzo + Cena.

### **Giorno 7: Hunwick's Camp → Picco Margherita (5.109 m) → Hunwick's Camp**

Oggi è il grande giorno: il giorno della salita alla cima. Ti sveglierai verso le 2:00 di mattina per iniziare presto l'ascesa alpina con lampade frontali, ramponi e corde. L'ascesa inizia subito dal campo Hunwick e ti porta su terreno roccioso, morene glaciali e campi di ghiaccio. Attraverserai l'altopiano di Stanley e poi salirai lungo sezioni ripide del ghiacciaio, per le quali sono richieste corde fisse e attrezzatura tecnica. L'ascensione finale al Picco Margherita, il punto più alto dell'Uganda, implica una scalata ripida sul ghiaccio. Se il tempo e la visibilità lo permettono, sarai ricompensato con viste impressionanti della catena montuosa degli Rwenzori, del Congo e persino del Lago Alberto.

**Distanza:** ~11 km (andata e ritorno)

**Salita/Discesa:** ↗ 1135 m ↘ 1135 m

**Durata:** 10-14 ore

**Difficoltà:** Impegnativa: richiede buona forma fisica per l'alpinismo e esperienza nel trekking su ghiacciai.

**Sistemazione:** Hunwick's Camp.

**Pasti:** Colazione + Pranzo + Cena.

### **Giorno 8: Hunwick's Camp → Kiharo Camp (3.460 m)**

Dopo l'intensità del giorno della vetta, la discesa di oggi è un sollievo benvenuto. Camminerai attraverso valli alpine, foreste coperte di muschio e creste rocciose, passando accanto a gigantesche lobelie, fiori eterni e licheni pendenti.

Il paesaggio cambia lentamente da zona alpina alta a foresta montana rigogliosa, ricca di uccelli e fiori selvatici. L'aria si fa più densa e calda man mano che scendi. Il Kiharo Camp, situato in una tranquilla valle fluviale, offre un'atmosfera serena per riposare le gambe e riflettere sul viaggio.

**Distanza:** ~11 km

**Discesa:** ↘ 850 m

**Durata:** 5-6 ore

**Difficoltà:** Moderata.

**Sistemazione:** Kiharo Camp.

Un incantevole campo immerso nella natura, circondato da foreste, con capanne basiche e viste aperte sulle scogliere. I suoni degli uccelli e del fiume lontano forniscono una dolce melodia naturale.

**Pasti:** Colazione + Pranzo + Cena.

## **Giorno 9: Kiharo Camp → Trekkers Hostel, Kilembe (1.450 m)**

Il tuo ultimo giorno sul percorso degli Rwenzori! Scenderai attraverso fitte foreste afro-montane, boschi di bambù e burroni coperti di felci. Il sentiero serpeggia lungo fiumi e cascate, con molte possibilità di vedere scimmie blu, camaleonti e numerose specie di uccelli.

Man mano che perdi quota, l'ambiente diventa sempre più rigoglioso e vibrante. L'aria fresca di montagna e il cambio di paesaggio rendono questa lunga discesa un finale energizzante ed emozionante.

Ritornerai all'ostello Trekkers a Kilembe, dove ti aspetta una meritata doccia, una bevanda fresca e un letto comodo.

### **Sistemazione: Trekkers Hostel (Kilembe).**

Un ostello semplice, pulito e accogliente ai piedi degli Rwenzori, ideale per il comfort prima e dopo il trekking.

**Pasti: Colazione + Pranzo + Cena.**

## **Giorno 10: Trasferimento da Kilembe (Rwenzori) alla Foresta Impenetrabile di Bwindi**

Dopo la colazione all'ostello Trekkers, inizierai il viaggio verso sud, verso l'antica giungla del Parco Nazionale della Foresta Impenetrabile di Bwindi. Il tragitto di 11 ore attraversa i paesaggi rigogliosi del sud-ovest dell'Uganda: colline terrazzate, piantagioni di banane, piantagioni di tè e vivaci villaggi. A seconda del percorso, potresti passare dal pittoresco Settore di Ishasha (famoso per i leoni arrampicatori di alberi) o guidare attraverso Kabale, la "Svizzera dell'Africa". Pranzo durante il viaggio in un luogo locale o picnic confezionato.

Arriverai nel pomeriggio al lodge vicino all'inizio del percorso di Bwindi, dove sarai accolto con vista sulla foresta e una cena accogliente, pronto per l'indimenticabile incontro con i gorilla di montagna del giorno successivo.

### **Sistemazione: Rushaga Gorilla Havens Lodge.**

Questo incantevole lodge offre viste panoramiche, camere confortevoli, docce calde solari e ospitalità locale. Ideale come base per il trekking con i gorilla.

**Pasti: Colazione + Pranzo + Cena.**

## **Giorno 11: Trekking con i gorilla nella Foresta Impenetrabile di Bwindi**

Svegliati presto con i suoni della foresta pluviale e gusta una colazione abbondante al lodge. Poi, trasferimento al Centro Visitatori di Rushaga, dove verrai accolto dai guardiaparco dell'Autorità per la Fauna Selvatica dell'Uganda per una dettagliata sessione informativa.

Ti verrà assegnata una delle famiglie di gorilla abituate nella zona di Rushaga e sarai accompagnato da guide ed esperti tracker. Il trekking attraverso la fitta e antica giungla di Bwindi è un'esperienza magica di per sé, con fitte chiome d'albero coperte di nebbia e i suoni di uccelli e primati intorno a te.

Una volta localizzata la tua famiglia di gorilla, passerai un'ora intera ad osservarli, un momento profondamente emozionante e ispiratore. Li vedrai nutrirsi, curarsi a vicenda e interagire nel loro habitat naturale, a pochi metri di distanza.

### **Sistemazione: Rushaga Gorilla Havens Lodge.**

Goditi la seconda notte in questo ecolodge in cima alla collina, con viste impressionanti sulla foresta, cibo locale fresco e il meritato riposo dopo una giornata indimenticabile.

**Pasti: Colazione + Pranzo + Cena.**

## **Giorno 12: Ritorno a Entebbe**

Dopo la colazione, inizia il viaggio di ritorno verso Entebbe (8-10 ore) osservando i paesaggi che cambiano mentre lasci dietro di te le nebbiose alture di Bwindi. La rotta attraversa villaggi tradizionali dell'Uganda, terre agricole rigogliose e dolci colline, offrendo un'ultima opportunità per ammirare la bellezza del paese.

A seconda dell'orario del volo, potresti fermarti lungo la strada per un pranzo caldo e magari visitare un mercato artigianale per acquistare souvenir dell'ultimo minuto.

Arriverai a Entebbe nel pomeriggio o in prima serata. Se necessario, può essere organizzata una camera diurna o un soggiorno notturno vicino all'aeroporto.

### **Sistemazione: ViaVia Hotel**

Un accogliente eco-lodge, con camere giardino e tende di lusso, piscina, buon cibo e un'atmosfera rilassata in un ambiente verde: l'inizio o la fine perfetta per qualsiasi viaggio in Uganda.

**Pasti: Colazione.**

## **Politica di pagamento e cancellazione**

Prenotazione iniziale: Per assicurarti il posto è richiesto un pagamento iniziale del 30% dell'importo totale del viaggio al momento della prenotazione.

Pagamento finale: Il saldo restante, pari al 70% del totale, deve essere corrisposto non oltre 90 giorni prima della data di partenza.

Extra: I costi aggiuntivi del viaggio, come assicurazioni, voli o altri servizi opzionali, devono essere pagati interamente al momento della prenotazione.

Assicurazione annullamento: Il cliente potrà stipulare un'assicurazione annullamento viaggio per ottenere il rimborso totale dell'importo versato (secondo le condizioni).

L'utente finale potrà rinunciare al viaggio prenotato, avendo diritto al rimborso delle somme versate, salvo le penalità indicate, ma dovrà inoltre corrispondere all'agenzia gli importi indicati di seguito una volta confermato il viaggio. Se il viaggio non si dovesse effettuare per non essere stato raggiunto il numero minimo di partecipanti, il cliente potrà conservare il credito per viaggi futuri o richiedere il rimborso integrale della prenotazione.

Politica di cancellazione SPECIALE:

### **RIMBORSO COMPLETO FINO A 24 ORE DOPO L'ACQUISTO**

- Con più di 60 giorni di anticipo rispetto al viaggio: si trattiene il deposito versato (30%) e si rimborsa il resto dell'importo (70%).
- Tra 59 e 45 giorni prima del viaggio: si trattiene il 50% dell'importo totale e si rimborsa il 50%.
- Con meno di 45 giorni di anticipo rispetto al viaggio: non si rimborsa l'importo versato.

Si applicano spese di gestione di 150 €

Non saranno rimborsate spese di cancellazione per prenotazioni già emesse. Se ci sono altre spese non rimborsabili già emesse, queste non saranno rimborsate e verranno detratte dall'importo da corrispondere.

Il costo di cancellazione di voli emessi è del 100% dell'importo.

Off Trail S.L. opera in questo viaggio combinato come rivenditore/commercializzatore. Nelle partenze programmate aperte, la realizzazione del viaggio richiede un minimo di 2 persone iscritte confermate, informando il viaggiatore tramite il portale cliente al raggiungimento di tale minimo per poter confermare la partenza. Nel caso in cui non si raggiunga il numero minimo indicato, l'organizzatore potrà cancellare il viaggio e comunicarlo al viaggiatore entro il termine legale applicabile di 20 giorni naturali prima della partenza. Nelle partenze private o viaggi su misura, il programma si intende confermato dalla accettazione della prenotazione, essendo un viaggio progettato specificamente per il numero di persone indicato nel contratto e con prezzo adeguato a tale configurazione. In caso di cancellazione per mancato raggiungimento del minimo richiesto, il viaggiatore avrà diritto al rimborso integrale delle somme versate, senza ulteriori compensazioni.

## *Lista del materiale*

### **Materiale obbligatorio**

- Zaino da trekking da 60–75 litri (e un altro piccolo da attacco, 25–30 litri)
- Scarponi da montagna impermeabili
- Scarpe leggere per il campo
- Biancheria termica (maglia e pantaloni)
- Pantaloni da trekking resistenti all'acqua
- Giacca impermeabile tipo Gore-Tex
- Pile o giacca in fibra tipo Primaloft
- Guanti impermeabili e termici
- Berretto per il freddo e cappello per il sole
- Torcia frontale con pile/batterie di ricambio
- Sacco a pelo (-10°C di comfort minimo)
- Bastoncini telescopici
- Occhiali da sole con protezione UV
- Borraccia o bottiglia riutilizzabile (minimo 1 litro)
- Assicurazione di salvataggio (obbligatoria per il viaggio).
- Documento d'identità, passaporto, copia del visto e assicurazione.

### **Materiale consigliato**

- Paragambe (utili in zone umide o fangose)
- Tappi per le orecchie
- Costume da bagno (per docce o zone con acqua)
- Asciugamano in microfibra
- Kit di pronto soccorso personale con medicazioni abituali
- Repellente per zanzare e protezione solare
- Snack energetici (barrette, frutta secca)
- Copertura impermeabile per lo zaino
- Powerbank (per ricaricare dispositivi durante il trekking)
- Macchina fotografica o cellulare con buona batteria
- Borse stagne per vestiti e materiali sensibili all'umidità.

# FAQs

**Qual è la durata totale del viaggio?**

Il viaggio ha una durata totale di 12 giorni, con un focus principale sull'ascesa al Picco Margherita e la successiva esperienza di trekking con i gorilla nella Foresta Impenetrabile di Bwindi.

**Qual è il livello di difficoltà dell'ascesa al Picco Margherita?**

L'ascesa è impegnativa e richiede esperienza nel trekking alpino e buona forma fisica. Il percorso include terreni ghiacciati e rocciosi, con salite ripide e la necessità di usare ramponi e corde fisse.

**Quali attività sono incluse nel viaggio?**

L'itinerario include: trekking fino alla cima del Picco Margherita, diverse notti in campi di montagna, una giornata di vetta al Picco Margherita e un incontro con i gorilla nella Foresta Impenetrabile di Bwindi.

**È richiesta esperienza precedente di arrampicata?**

Sebbene non sia necessario essere un alpinista esperto, è consigliabile avere esperienza precedente nel trekking ad alta montagna, in quanto la salita è tecnicamente impegnativa.

**Quanti giorni sono dedicati all'ascesa?**

Il trekking verso il Picco Margherita richiede tra i 7 e gli 8 giorni, a seconda del percorso scelto, con giorni di acclimatamento intercalati.

**I pasti sono inclusi durante il trekking?**

Sì, tutti i pasti durante il viaggio sono inclusi.

**Quale equipaggiamento è necessario portare?**

Si consiglia di portare abbigliamento adeguato per il clima di montagna, inclusi indumenti termici, scarponi da trekking, guanti e attrezzatura per l'uso sul ghiaccio (ramponi e piccozza). Una lista dettagliata dell'attrezzatura sarà fornita prima del viaggio.



# Contact

*info@b4experience.com*

*www.b4experience.com*

*+34 613 03 77 00*

*View program on the web*

