

WANDERN

SELBSTGEFÜHRTE TOUR UM DEN MONT BLANC (10 TAGE)

Rundwanderung von 10 Tagen durch das
Mont-Blanc-Massiv



FRANKREICH



Selbstgeführtes Trekking über 10 Tage und etwa 160 km durch die Alpen, rund um den Mont Blanc, durch Frankreich, Italien und die Schweiz, mit Hütten und Gîtes, Gepäcktransport und digitalem oder gedrucktem Roadbook, um die Route in deinem eigenen Tempo zu verfolgen.

[View program on the web](#)

<https://b4experience.com/self-guided-mont-blanc-tour-10-days>

RECOMMENDED MONTHS

JUNE, JULY, AUGUST, SEPTEMBER



PRICES

From 944€ /person

Group discounts





Highlights

- KOMPLETTE MONT-BLANC-WANDERUNG IN 10 ETAPPEN
- QUER DURCH FRANKREICH, ITALIEN UND DIE SCHWEIZ MIT AUSBLICKEN AUF GROSSE GLETSCHER
- HÜTTEN UND GÎTES MIT HALBPENSION UND PICKNICK-OPTION
- GEPÄCKTRANSPORT UND DIGITALES ODER GEDRUCKTES ROADBOOK.

Private group

100% customizable

From (People)	Category	Availability	Days	Price per pers.
8	Standard	01.06.2026 12:00:00 - 30.09.2026 13:00:00	10	944€
6	Standard	01.06.2026 12:00:00 - 30.09.2026 13:00:00	10	1.085€
4	Standard	01.06.2026 12:00:00 - 30.09.2026 13:00:00	10	1.175€
2	Standard	01.06.2026 11:00:00 - 30.09.2026 12:00:00	10	1.590€

Travel with your family or group of friends.

*Confirm availability at info@b4experience.com / +34 613 03 77 00 / www.b4experience.com

Open group

Share the experience with other travelers

Trip Details	Dates	N° days	Avail. spots	Price per pers.
✘ No open groups available, only private groups				

*Check availability at info@b4experience.com / +34 613 03 77 00 / www.b4experience.com







Includes

- Unterkunft in Mehrbettzimmern
- Halbpension (Frühstück und Abendessen)
- Wahl zwischen: gedrucktem Roadbook (mit IGN-Karten und Kartenhalter) oder digitalem Roadbook mit GPS-Tracking
- Gepäcktransport jede Nacht (außer am Tag 5 bei Übernachtung in der Bonatti-Hütte)
- Kontakt mit dem Team während des gesamten Trekkings.

Not included

- Transport zum/vom Start- und Endpunkt des Trekkings in Les Houches
- Zertifizierter Guide
- Getränke zu den Mahlzeiten (außer Wasser)
- Picknicks oder Mittagsmahlzeiten (optionale Leistung)
- Persönliche Wanderausrüstung (Kleidung, Schuhe, Stöcke usw.)
- Jegliche öffentliche oder private Verkehrsmittel und Seilbahntickets (Teilnehmerkosten)
- Assistenz- und Reiserücktrittsversicherung (kann von uns geregelt werden)
- Jegliche nicht unter „Inklusive“ aufgeführten Leistungen.



Itinerary

TAG 1: Les Houches – Bionnassay

Das Treffen ist um 9:00 Uhr auf dem Parkplatz der Prarion-Seilbahn in Les Houches. Der Tag beginnt mit einem Aufstieg durch einen malerischen Wald, der dich bis zum Gipfel des Prarion auf 1.969 Metern führt. Dort erwartet dich ein beeindruckendes Panorama mit 360-Grad-Blick auf die Umgebung. Der Tag endet mit einem gemütlichen Abstieg zur charmanten Fioux-Hütte, wo du in einer magischen Atmosphäre übernachtet.

5 Std. 30 Min. Wanderzeit

Unterkunft: Hütte

800 m Aufstieg / 500 m Abstieg.

TAG 2: Bionnassay – Les Contamines

Der zweite Tag dieses Abenteuers verspricht ein visuell eindrucksvolles Erlebnis zu werden. Deine Route führt dich an majestätischen Gletschern vorbei, über den Col de Tricot auf 2.120 Metern Höhe und durch die ruhigen Alpenwiesen von Truc. Ein malerischer Abstieg bringt uns ins charmante Dorf Les Contamines, wo du die Nacht verbringst.

6 Std. Wanderzeit

Unterkunft: Gîte

950 m Aufstieg / 1.300 m Abstieg.

TAG 3: Les Contamines – Les Chapieux

Folge der alten Römerstraße bei einem spektakulären Aufstieg zu den Pässen du Bonhomme (2.408 Meter) und des Fours (2.665 Meter), deine Mission am Morgen. Nach einem Picknick im Freien mit beeindruckender Panoramasicht setzt du deinen Weg ins Tal von Les Chapieux fort, das am Ende der Tarentaise* liegt. Diese Region ist berühmt für ihren Beitrag zur Produktion des köstlichen Beaufort-Käses.

*Wenn in Les Chapieux keine Unterkunft verfügbar ist, wird die Route leicht angepasst, um an einem anderen Ort zu übernachten.

7 Std. Wanderzeit

Unterkunft: Hütte

1.450 m Aufstieg / 800 m Abstieg.

TAG 4: Les Chapieux – Col Chécrouit

Heute erwartet dich ein prächtiger Tag mit majestätischem Blick auf den Mont Blanc. Nach einer kurzen Fahrt zum Start der Etappe* beginnt die Wanderung mit einem Aufstieg zum Col de la Seigne auf 2.514 Metern, der die Grenze zwischen Frankreich und Italien markiert. Anschließend betrittst du das Aostatal durch das Val Veny, das die italienische Seite des Monte Bianco zeigt. Der Tag endet in der warmen Atmosphäre einer italienischen Hütte, eine denkwürdige Etappe deiner Reise.

*Wenn du die Nacht zuvor außerhalb des Dorfes Les Chapieux verbracht hast, fällt ein Zuschlag von 115 € für den Transfer von deiner Unterkunft nach La Ville des Glaciers, dem Startpunkt der Etappe, an. Dieser Preis gilt bis zu 8 Personen.

6 Std. Wanderzeit

Unterkunft: Hütte

1.100 m Aufstieg / 1.050 m Abstieg.

TAG 5: Col Chécrouit – Bonatti-Hütte

Wir beginnen den fünften Tag deines Abenteuers mit dem Abstieg nach Courmayeur, oft als die „italienische Chamonix“ bekannt, um durch die malerischen Gassen der Altstadt zu schlendern. Die Route führt weiter ins Val Sapin, hinauf zur Bertone-Hütte, wo außergewöhnliche Ausblicke auf dich warten. Am Ende des Tages erreichst du die Bonatti-Hütte*, die auf 2.025 Metern liegt und nach dem berühmten italienischen Bergsteiger benannt ist. Von dort genießt du einen beeindruckenden Blick auf den Gletscher von Frébouze, der sich elegant vor dir ausbreitet.

*Falls in der Bonatti-Hütte keine Verfügbarkeit besteht, kann ein lokaler Bus dich zurück nach Courmayeur bringen, wo deine Unterkunft reserviert wird. Übernachtung im Hotel mit Zugang zum Gepäck.

6 Std. Wanderzeit

Unterkunft: Nacht in Hütte ohne Gepäck

1.100 m Aufstieg / 1.000 m Abstieg.

TAG 6: Bonatti – La Fouly

*Wenn du in Courmayeur übernachtet hast, nimmst du den lokalen Bus von Courmayeur in Richtung Arnouva.

Bei Sonnenaufgang führt dich die Route zum majestätischen Mont Dolent, dem Ort, an dem die Grenzen von Frankreich, Schweiz und Italien zusammentreffen. Am Gipfel des Grand Col Ferret auf 2.537 Metern betrittst du die Schweiz, wo du herzlich empfangen wirst. Ein sanfter Abstieg führt dich durch die Alpenweiden von La Peule in Richtung La Fouly, ein charmantes Dörfchen auf 1.600 Metern im Herzen des schönen Wallis.

6 Std. 30 Min. Wanderzeit

Unterkunft: Gîte

900 m Aufstieg / 1.300 m Abstieg.

TAG 7: La Fouly – Champex

An diesem Tag bereitest du dich darauf vor, das schweizerische Val Ferret mit seinen charmanten traditionellen Dörfern zu erkunden, bevor du Champex mit seinem schönen See erreichst. Der Tag endet mit einem kurzen Aufstieg zu unserer Unterkunft, einem gemütlichen Gasthaus mit entspannter Atmosphäre, ideal zum Ausklang des Tages.

4 Std. 30 Min. Wanderzeit

Unterkunft: Gîte

650 m Aufstieg / 650 m Abstieg.

TAG 8: Champex – Trient

An diesem achten Trekkingtag erwartet dich eine außergewöhnliche Etappe mit Panoramablick von den Höhen über Martigny. Die Weinberge im Rhonetal, sichtbar in der Ferne, zeugen von der reichen Weinbautradition der Schweiz. Der Abstieg führt dich nach Trient, einem kleinen Dorf, entlang des Wanderwegs der Bisse du Trient. Je nach deinen Vorlieben und den Bedingungen gibt es eine Option: die Möglichkeit, die Fenêtre d'Arpette auf 2.665 Metern zu passieren, auf einer großartigen alpinen Route. Frage den Hüttenwächter am Vorabend oder kontaktiere uns, um den besten Weg zu ermitteln.

Option 1: 715 m Aufstieg / 925 m Abstieg – 5 Std. Wanderzeit

Option 2: 915 m Aufstieg / 1.260 m Abstieg – 7 Std. Wanderzeit.

Unterkunft: Gîte.

TAG 9: Trient – Le Tour

Es ist Zeit, nach Frankreich zurückzukehren. Den ganzen Tag über entfalten sich zunehmend beeindruckende Ausblicke auf das malerische Chamonix-Tal vor dir. Dein Ziel für die Nacht ist das charmante Dorf Le Tour, wo du in einem gemütlichen Lodge übernachtest, das dir einen warmen und angenehmen Abend bietet.

5 Std. Wanderzeit

Unterkunft: Gîte

1.000 m Aufstieg / 850 m Abstieg.

TAG 10: Le Tour – Chamonix

An diesem unvergesslichen Abschlusstag begibst du dich zum Naturschutzgebiet der Aiguilles Rouges. Der Weg folgt einem Panorama-Balkon mit beeindruckenden Ausblicken auf den majestätischen Mont Blanc, eine der ikonischsten Landschaften des Chamonix-Tals.

Danach beginnst du den Abstieg zur Flégère, gefolgt von einer spektakulären Balkonwanderung bis Planpraz. Optional kannst du die Seilbahn ins Zentrum von Chamonix nehmen. Von der Talstation gibt es lokale Busse zurück zum Parkplatz Prarion in Les Houches.

So schließt sich der Kreis deines Abenteuers mit unvergesslichen Erinnerungen.

7 Std. Wanderzeit

1.350 m Aufstieg / 850 m Abstieg.

Zahlungs- und Stornierungsbedingungen

Anzahlung: Um deinen Platz zu sichern, ist eine Anzahlung von 35 % des Gesamtpreises zum Zeitpunkt der Buchung erforderlich.

Endzahlung: Der Restbetrag in Höhe von 65 % muss spätestens 45 Tage vor Abreise bezahlt werden.

Extras: Zusätzliche Kosten der Reise wie Versicherungen, Flüge oder andere optionale Leistungen sind bei Buchung komplett zu zahlen.

Stornoversicherung: Der Kunde kann eine Reiserücktrittsversicherung abschließen, um eine Rückerstattung des gezahlten Betrags zu erhalten (gemäß den Bedingungen der Police).

Der Endkunde kann vom gebuchten Reisevertrag zurücktreten und erhält die Rückerstattung der gezahlten Beträge mit Ausnahme der angegebenen Stornogebühren. Allerdings muss er der Agentur nach Buchungsbestätigung folgende Beträge zahlen.

VOLLE RÜCKERSTATTUNG BIS 24 STUNDEN NACH KAUF

- Mit mehr als 45 Tagen vor der Reise: Die Anzahlung wird einbehalten, der Rest wird erstattet.
- Mit weniger als 45 Tagen vor der Reise: Der bezahlte Betrag wird nicht erstattet.

*Es fällt eine Verwaltungsgebühr von 250 € an

*Falls weitere nicht erstattungsfähige Ausgaben bereits entstanden sind, werden diese nicht zurückerstattet und vom Rückerstattungsbetrag abgezogen

*Die Stornokosten bereits ausgestelltter Flugtickets betragen 100 % des Ticketpreises.

Off Trail S.L. fungiert bei dieser kombinierten Reise als Einzelhändler/Vermarkter. Für offene Gruppentermine erfordert die Durchführung der Reise eine Mindestanzahl von 2 bestätigten Teilnehmern. Der Reisende wird über das Kundenportal informiert, sobald das Minimum erreicht ist, um die Abreise zu bestätigen. Sollte die Mindestteilnehmerzahl nicht erreicht werden, kann der Veranstalter die Reise absagen und den Reisenden innerhalb der gesetzlich zulässigen Frist von bis zu 20 Kalendertagen vor Abreise benachrichtigen. Bei privaten oder maßgeschneiderten Reisen gilt die Buchungsbestätigung als verbindlich, da die Reise individuell für die angegebene Personenzahl im Vertrag gestaltet und der Preis entsprechend angepasst wird. Bei einer Absage aufgrund Nichterreichens der Mindestteilnehmerzahl hat der Reisende Anspruch auf vollständige Rückerstattung der gezahlten Beträge ohne zusätzliche Entschädigung.

Ausrüstungsliste

KOPF

- 1 Mütze oder Stirnband
- 1 Kappe oder Sonnenhut
- 1 Buff-ähnliches Halstuch oder Schal
- 1 Paar Sonnenbrillen, vorzugsweise Kategorie 4, mit Etui
- Sonnencreme mit mindestens Lichtschutzfaktor SPF 40.

BEINE

- 1 Paar warme Thermo-Leggings (Fleece oder ähnlich)
- 1 Wandershorts, die auch als lange Hose getragen werden kann
- 1 leichte wasserdichte Hose (z. B. Gore-Tex)

OBERKÖRPER

- 2 kurzärmelige atmungsaktive T-Shirts
- 2 langärmelige atmungsaktive T-Shirts
- 1 leichter Fleecepullover oder Äquivalent
- 1 Fleecejacke oder Softshell
- 1 wasserdichte und winddichte Jacke (z. B. Gore-Tex)
- 1 Daunenjacke oder ähnliche warme Jacke

HÄNDE

- 1 Paar leichte Handschuhe
- 1 Paar warme und wasserdichte Handschuhe

FÜSSE

- 2 Paar bequeme Wandersocken
- 1 Paar wasserdichte Trekkingstiefel

ANDERE

- 1 Rucksack von 30 bis 40 Litern
- 1 Paar Trekkingstöcke
- 1 Rettungsdecke
- 1 Seidenschlafsack

- 1 Wasserflasche (ca. 1,5 Liter)
- 1 Vorratsbehälter für Mittagessen + Besteck
- 1 Multifunktionsmesser
- Kamera (optional)
- 1 Stirnlampe mit Ersatzbatterien.

FAQs

Welches körperliche und technische Niveau ist notwendig?

Es wird empfohlen, über etwas Wander- oder Trekkingerfahrung und eine gute körperliche Verfassung zu verfügen. Auf der Reise gibt es lange Tage mit Aufstiegen von mindestens 1.000 m positivem Höhenunterschied an mehreren Tagen hintereinander. Jede gut vorbereitete Person kann es bewältigen, idealerweise sollte man aber Ausdauer vor der Reise trainieren. Einige Abschnitte können anspruchsvoller sein, besonders zu Beginn der Saison, wenn auf Höhen noch Schnee liegt, weshalb man vorbereitet und trainiert sein sollte.

Welche Art von Unterkunft wird während der Tour genutzt?

Die Reise findet in Hütten und Gîtes statt, wobei die Übernachtungen in Mehrbettzimmern gemäß Programm erfolgen. Es sind einfache, aber komfortable Unterkünfte, gedacht für Wanderer, die die Tour du Mont Blanc machen. Alle bieten Abendessen und Frühstück, sowie Decken und Kissen; aus hygienischen Gründen ist ein Seidenschlafsack obligatorisch.

Welche Mahlzeiten sind inbegriffen und wie funktionieren die Picknicks?

Die Reise beinhaltet Halbpension in den Unterkünften: Frühstück und Abendessen jeden Tag gemäß Programm. Mittagessen als Picknick sind standardmäßig nicht enthalten, können aber als Option für die gesamte Dauer für 140 € pro Person gebucht werden. Wenn diese Option nicht gewählt wird, kann jeder Reisende sein Mittagessen in Dörfern, Hütten oder kleinen Läden unterwegs kaufen.

Wie funktioniert der Gepäcktransport während des Treks?

Der Transport eines Gepäckstücks pro Person (weiche Duffel-Tasche, maximal 12 kg) zwischen den verschiedenen Unterkünften täglich ist inbegriffen. Du trägst nur einen leichten Rucksack mit dem Nötigen für die Etappe. Die einzige Ausnahme ist die Nacht in der Bonatti-Hütte (Tag 5), wo kein Zugang zum Gepäck besteht und Material für zwei Tage mitgeführt werden muss.

Wie ist das Roadbook aufgebaut und welche Optionen gibt es?

Du kannst zwischen einem gedruckten Roadbook wählen, das IGN-Karten und einen Kartenhalter enthält, oder einem digitalen Roadbook mit GPS-Verfolgung der Route. Beide enthalten Details zu Etappen, Varianten und Schlüsselpunkten. Außerdem hast du die Möglichkeit, während des Treks Kontakt mit dem Organisationsteam aufzunehmen, um Fragen zu klären oder die Route anzupassen.

Was passiert, wenn in manchen Hütten wie Les Chapieux oder Bonatti keine Plätze verfügbar sind?

Aufgrund der hohen Nachfrage nach Unterkünften bei der Tour du Mont Blanc kann es notwendig sein, einige Etappen anzupassen. Wenn keine Verfügbarkeit in bestimmten Unterkünften besteht, werden die Etappen leicht verändert und in nahegelegenen Orten übernachtet. Im Fall von Bonatti besteht bei Vollbelegung die Möglichkeit, nach Courmayeur zurückzukehren und dort in einem Hotel zu übernachten, wobei der Geist der Originalroute möglichst erhalten bleibt.

Mit welchem Wetter kann ich während der Tour du Mont Blanc rechnen?

Selbst im Sommer kann es auf der Tour du Mont Blanc kalt sein, besonders auf hohen Pässen und zu Beginn oder Ende des Tages. Zudem kann zu Beginn der Saison noch Schnee in manchen Bereichen liegen, was die Anforderungen einiger Etappen erhöht. Daher ist es wichtig, warme Kleidung, wasserdichte Bekleidung und die Bereitschaft für schnelle Wetteränderungen mitzunehmen.

Wie oft finden Abreisen statt und wie werden die Termine organisiert?

Die Abreisen sind jeden Wochentag möglich, was eine große Flexibilität bei der Terminwahl bietet. Die Reise ist als selbstgeführtes Programm geplant: Du entscheidest, wann du innerhalb der verfügbaren Unterkünfte starten möchtest, und das Team organisiert die Reservierungen, den Gepäcktransport und die Vorbereitung des Roadbooks, dem du während der 10 Trekkingtage folgst.



Contact

info@b4experience.com

www.b4experience.com

+34 613 03 77 00

[View program on the web](#)

