

WANDERN, BERGSTEIGEN

UGANDA: MARGHERITA PEAK (5.109M)

Trekking durch die Rwenzori-Berge bis zum
höchsten Gipfel Ugandas



UGANDA



Erlebe das große afrikanische Abenteuer zwischen Nebel, Gletschern und tropischem Regenwald. Die Route zum Mt Stanley (5.109 m) führt durch eine der unberührtesten und spektakulärsten Gegenden des Kontinents.

View program on the web

<https://b4experience.com/uganda-margherita-peak-5109m>

RECOMMENDED MONTHS


JANUARY, FEBRUARY, MARCH, JUNE, JULY, AUGUST,
SEPTEMBER, DECEMBER



PRICES

From 2.330€ /person

Group discounts





Highlights

- AUFSTIEG ZUM MARGHERITA PEAK (5.109 M)
- VOM TROPISCHEN REGENWALD ZU GLETSCHERN IN UGANDA
- LAGER INMITTEN UNBERÜHRTER NATUR
- TREKKING IM HERZEN DES RWENZORI-NATIONALPARKS.

Private group

100% customizable

From (People)	Category	Availability	Days	Price per pers.
6	Standard	01.01.2026 12:00:00 - 31.12.2027 13:00:00	10	2.330€
4	Standard	01.01.2026 12:00:00 - 31.12.2027 13:00:00	10	2.450€
3	Standard	01.01.2026 12:00:00 - 31.12.2027 13:00:00	10	2.690€
2	Standard	01.01.2026 12:00:00 - 31.12.2027 13:00:00	10	3.160€
1	Standard	01.01.2026 12:00:00 - 31.12.2027 13:00:00	10	3.630€

Travel with your family or group of friends.

*Confirm availability at info@b4experience.com / +34 613 03 77 00 / www.b4experience.com

Open group

Share the experience with other travelers

Trip Details	Dates	N° days	Avail. spots	Price per pers.
✘ No open groups available, only private groups				

*Check availability at info@b4experience.com / +34 613 03 77 00 / www.b4experience.com





Includes

- 9 Nächte in Unterkünften der Premium-Kategorie
- Mietwagen für 10 Tage – 4x4 Safari Landcruiser
- Kraftstoff für alle Tage
- Private Transfers vom und zum Flughafen (Uganda)
- Eintrittsgelder für alle Nationalparks
- Alle Mahlzeiten in Uganda
- Zertifizierter lokaler Reiseführer und Personal
- Reisedokumente
- Steuern und Gebühren.

Not included

- Flüge (können organisiert werden)
- Alkoholische Getränke
- Visum (Uganda)
- Reiseversicherung (kann organisiert werden)
- Alle nicht im Reiseverlauf genannten Leistungen.



Itinerary

Tag 1: Ankunft in Entebbe, Uganda

Der Flughafen Entebbe ist dein Ankunftspunkt. Du wirst von unserem lokalen Guide empfangen und erhältst eine kurze Einführung in die kommenden 10 Tage. Wir holen dich direkt am Flughafen ab und bringen dich zu deinem Hotel.

Unterkunft: ViaVia Hotel.

Ein gemütliches Öko-Lodge mit Gartenblick, luxuriösen Zelten, Pool, exzellentem Essen und entspannter Atmosphäre in grüner Umgebung – der perfekte Start oder Abschluss jeder Uganda-Reise.

Verpflegung: Abendessen.

Tag 2: Transfer zu den Rwenzori-Bergen

Beginne den Tag früh mit einem Frühstück in Entebbe, bevor du eine malerische 8-stündige Fahrt durch das Herz Westugandas unternimmst. Die Fahrt führt durch grüne, üppige Landschaften, Bananenplantagen und bunte Märkte am Straßenrand, die dir eine perfekte Einführung in den ländlichen Charme und die natürliche Schönheit des Landes bieten.

Deine Reise führt dich durch Mubende und schließlich in die Tee-Anbauregion Fort Portal, eine kühle Bergstadt unter den Rwenzori-Bergen.

Von Fort Portal geht es hinunter ins Kasese-Tal, wo die majestätischen Rwenzoris („Mondberge“) dramatisch vor dir aufragen. Du wirst die Spannung spüren, wenn sich die Landschaft ändert: Der üppige Regenwald weicht der kühleren Bergluft, während du dich Kilembe näherst, dem Basislager für dein Trekking.

Unterkunft: Trekkers Hostel.

Das Lodge liegt mitten im tropischen Regenwald am Mbuku-Fluss. Die Unterkunft ist geräumig und verfügt über große, stilvoll eingerichtete Steinhütten. Es ist der ideale Ausgangspunkt für Wanderungen in den Rwenzori-Bergen.

Verpflegung: Frühstück + Mittagessen + Abendessen.

Tag 3: Wanderung von Trekkers Hostel (1.450 m) zum Sine Camp (2.596 m)

Starte deine Wanderung direkt vom Trekkers Hostel. Der Weg führt durch einen dichten afro-montanen Wald mit Blauen Meerkatzen, Chamäleons und dichter Vegetation. Du erreichst das Sine Camp, eine rustikale Hütte neben einem imposanten Wasserfall – der perfekte Ort zum Ausruhen und Akklimatisieren.

Distanz: ~8,6 km.

Höhenunterschied: +1.146 Meter.

Dauer: 5-7 Stunden.

Schwierigkeitsgrad: Mittel bis anspruchsvoll (steiler Weg, wurzelbedeckt und eventuell schlammig).

Unterkunft: Sine Camp (einfache Hütte).

Das Sine Camp (2596 m) ist eine einfache Holzhütte im afro-montanen Wald der Rwenzori-Berge. Nahe eines tosenden Wasserfalls gelegen bietet es einfache, aber gemütliche Unterkunft mit Etagenbetten, Kerzenlicht und den entspannenden Klängen der Natur – ideal zum Akklimatisieren und für eine ruhige erste Nacht in den Bergen.

Verpflegung: Frühstück + Mittagessen + Abendessen.

Tag 4: Sine Camp → Kalalama Camp → Mutinda Camp (3.688 m)

Die heutige Wanderung führt dich tiefer in die bezaubernden Rwenzori-Berge. Beginnend im üppigen Wald rund um das Sine Camp steigst du allmählich durch das Bambusgebiet zum Kalalama Camp (3.134 m) auf, wo du eine kurze Pause einlegen kannst. Von dort windet sich der Pfad durch Heidelandschaften und afro-alpine Vegetation, mit moosbedeckten, verdrehten Bäumen und gelegentlicher Wildtierbeobachtung. Der letzte Aufstieg führt zum Mutinda Camp, das zwischen riesigen Lobelien und gigantischen Felsformationen liegt. Auf Wunsch kann nachts eine Exkursion zum Aussichtspunkt Mutinda (3975 m) unternommen werden, um epische Ausblicke auf die Bergketten und die Kongouferungebene zu genießen.

Distanz: ~9,5 km

Höhenunterschied: ~1.100 Meter

Dauer: 6-8 Stunden

Schwierigkeitsgrad: Mittel bis anspruchsvoll.

Unterkunft: Mutinda Camp.

Das Mutinda Camp ist ein alpines Refugium mit Holzhütten in einem mit Moos bedeckten Alpental. Mit einfachen, aber bequemen Etagenbetten bietet es einen ruhigen, abgeschiedenen Übernachtungsort umgeben von der mystischen Schönheit der Rwenzori-Berge.

Verpflegung: Frühstück + Mittagessen + Abendessen.

Tag 5: Mutinda Camp → Bugata Camp (4.062 m)

Die heutige Wanderung steigt weiter hinauf ins Herz der afro-alpinen Zone.

Vom Mutinda Camp aus wanderst du durch moosbedeckte Täler, über Stege durch sumpfige Gebiete und steigst allmählich höher. Mit zunehmender Höhe verwandelt sich die Landschaft in eine surreale Hochgebirgswelt mit gigantischen Senecien und einzigartiger Vegetation. Oft ziehen Nebelschwaden über die Grate und verleihen der Szenerie eine dramatische Note.

Du überquerst Gletscherbäche und alpine Seen, bevor du das Bugata Camp erreichst, das über dem Bugata-See liegt und beeindruckende Ausblicke auf die darunterliegenden Täler und die Gipfel des Mount Stanley bietet.

Distanz: ~6,2 km

Höhenunterschied: ~450 Meter

Dauer: 5-7 Stunden

Schwierigkeitsgrad: Mittel bis anspruchsvoll.

Unterkunft: Bugata Camp.

Das Bugata Camp ist eine gemütliche Hochgebirgsbasis mit isolierten Holzhütten, Etagenbetten und einfacher Solarbeleuchtung. Die Luft ist dünn, die Landschaft surreal und die Stille tief – ideal zum Akklimatisieren und Nachdenken vor den anspruchsvolleren Aufstiegen.

Verpflegung: Frühstück + Mittagessen + Abendessen.

Tag 6: Bugata Camp → Hunwick's Camp (3.974 m)

Die heutige Route ist eine der malerischsten und abwechslungsreichsten der gesamten Wanderung. Du verlässt das Bugata Camp und wanderst zum Bamwanjara Pass (4.450 m), wo du, sofern das Wetter mitspielt, beeindruckende Panoramen auf Mount Stanley, Mount Baker und Mount Speke genießen kannst.

Vom Pass führt der Weg durch mit riesigen Lobelien gesprenkelte alpine Täler, überquert mehrere Bäche und steigt an einigen Stellen steil ab. Das ständige Auf und Ab erfordert gute Kondition und Trittsicherheit, wird aber mit einer kompletten Eintauchung in die wilden und unberührten Hochländer der Rwenzori belohnt.

Am Nachmittag erreichst du das Hunwick's Camp, welches auf einem Grat mit freiem Blick auf das dramatische Talssystem liegt.

Distanz: ~8,6 km

Auf-/Abstieg: ↗ 370 m ↘ 460 m

Dauer: 6-8 Stunden

Schwierigkeitsgrad: Anspruchsvoll.

Unterkunft: Hunwick's Camp.

Ein gut gelegener Camp, der einfache, aber geschützte Unterkünfte in separaten Holzhütten bietet. Bekannt für seine epischen Aussichten und Nähe zu den hohen Gipfeln, ist es ein ausgezeichneter Ausgangspunkt für den Gipfeltag.

Verpflegung: Frühstück + Mittagessen + Abendessen.

Tag 7: Hunwick's Camp → Margherita Peak (5.109 m) → Hunwick's Camp

Heute ist der große Tag: der Aufstieg zum Gipfel. Du wirst gegen 2:00 Uhr morgens aufwachen, um früh mit Stirnlampen, Steigeisen und Seilen den alpinen Aufstieg zu starten. Der Aufstieg beginnt direkt beim Hunwick-Camp und führt über felsiges Gelände, Gletschermoränen und Eisfelder. Du durchquerst das Stanley-Plateau und steigst dann über steile Gletscherabschnitte auf, für die Fixseile und technische Ausrüstung erforderlich sind. Der finale Aufstieg zum Margherita Peak, dem höchsten Punkt Ugandas, erfordert eine steile Eisflanke. Bei gutem Wetter und Sicht wirst du mit beeindruckenden Ausblicken auf die Rwenzori-Bergkette, den Kongo und sogar den Albertsee belohnt.

Distanz: ~11 km (Hin- und Rückweg)

Höhenunterschied: ↗ 1135 m ↘ 1135 m

Dauer: 10-14 Stunden

Schwierigkeitsgrad: Anspruchsvoll: erfordert gute alpine Fitness und Erfahrung im Gletschertrekking.

Unterkunft: Hunwick's Camp.

Verpflegung: Frühstück + Mittagessen + Abendessen.

Tag 8: Hunwick's Camp → Kiharo Camp (3.460 m)

Nach der Intensität des Gipfeltages ist der heutige Abstieg eine willkommene Erleichterung. Du wanderst durch alpine Täler, moosbedeckte Wälder und felsige Grate, vorbei an riesigen Lobelien, ewigen Blumen und hängenden Flechten.

Die Landschaft ändert sich langsam von der hohen alpinen Zone zu einem dichten Bergwald, reich an Vögeln und Wildblumen. Die Luft wird dichter und wärmer, je weiter du abstiegst. Das Kiharo Camp liegt in einem ruhigen Flusstal und bietet eine friedliche Atmosphäre, um die Beine auszuruhen und die Reise Revue passieren zu lassen.

Distanz: ~11 km

Abstieg: ↘ 850 m

Dauer: 5-6 Stunden

Schwierigkeitsgrad: Mittel.

Unterkunft: Kiharo Camp.

Ein reizvolles Camp inmitten der Natur, umgeben von Wäldern, mit einfachen Hütten und freiem Blick auf die Klippen. Die Vogelstimmen und das entfernte Flussrauschen schaffen eine sanfte natürliche Melodie.

Verpflegung: Frühstück + Mittagessen + Abendessen.

Tag 9: Kiharo Camp → Trekkers Hostel, Kilembe (1.450 m)

Dein letzter Tag auf der Rwenzori-Route! Du steigst durch dichten afro-montanen Wald, Bambuswälder und von Farnen bedeckte Schluchten ab. Der Weg schlängelt sich entlang von Flüssen und Wasserfällen, mit zahlreichen Gelegenheiten, Blaumeerkatzen, Chamäleons und viele Vogelarten zu beobachten.

Mit zunehmender Höhe wird die Umgebung üppiger und lebendiger. Die frische Bergluft und der Landschaftswechsel machen diesen langen Abstieg zu einem energetisierenden und emotionalen Abschluss.

Du kommst zurück ins Trekkers Hostel in Kilembe, wo eine wohlverdiente Dusche, ein kaltes Getränk und ein bequemes Bett auf dich warten.

Unterkunft: Trekkers Hostel (Kilembe).

Eine einfache, saubere und freundliche Unterkunft am Fuß der Rwenzori-Berge, ideal für Komfort vor und nach der Wanderung.

Verpflegung: Frühstück + Mittagessen + Abendessen.

Tag 10: Rückkehr nach Entebbe

Nach dem Frühstück beginnst du deine Rückreise nach Entebbe und genießt dabei die wechselnden Landschaften. Die Route führt durch traditionelle ugandische Dörfer, üppige Anbauflächen und sanfte Hügel und bietet dir die letzte Gelegenheit, die Schönheit des Landes zu bewundern.

Je nach Flugzeit kannst du unterwegs eine Pause für ein warmes Mittagessen machen und vielleicht einen Kunsthandwerksmarkt am Straßenrand besuchen, um letzte Souvenirs zu kaufen.

Du erreichst Entebbe am späten Nachmittag oder frühen Abend. Wenn nötig, können wir ein Hotel in Flughafennähe buchen.

Verpflegung: Frühstück.

Zahlungs- und Stornierungsbedingungen

Anzahlung: Um deinen Platz zu sichern, ist eine Anzahlung von 30 % des Gesamtpreises bei Buchung erforderlich.

Restzahlung: Der verbleibende Betrag, 70 % des Gesamtpreises, muss spätestens 90 Tage vor Abreise bezahlt werden.

Zusatzkosten: Zusätzliche Reisekosten wie Versicherungen, Flüge oder optionale Leistungen sind vollständig bei Buchung zu bezahlen.

Reiserücktrittsversicherung: Der Kunde kann eine Reiserücktrittsversicherung abschließen, um eine Rückerstattung des gesamten gezahlten Betrags (je nach Bedingungen) zu erhalten.

Der Endverbraucher kann von der Reise zurücktreten und hat Anspruch auf Rückerstattung der bereits gezahlten Beträge, abzüglich der angegebenen Strafgebühren. Zudem muss die Agentur die im Folgenden angegebenen Beträge nach bestätigter Reise einziehen. Wird die Mindestteilnehmerzahl nicht erreicht, kann die Reise storniert werden, und der Kunde kann die Gutschrift für zukünftige Reisen behalten oder eine vollständige Erstattung der Buchung verlangen.

SPEZIELLE Stornierungsbedingungen:

VOLLE RÜCKERSTATTUNG BIS 24 STUNDEN NACH KAUF

- Mehr als 60 Tage vor Reisebeginn: Anzahlung (30 %) wird einbehalten, 70 % werden zurückerstattet.
- Zwischen 59 und 45 Tagen vor Reisebeginn: 50 % des Gesamtbetrags werden einbehalten, 50 % rückerstattet.
- Weniger als 45 Tage vor Reisebeginn: keine Rückerstattung.

Es fallen Verwaltungsgebühren von 150 € an.

Es werden keine Stornierungsgebühren für bereits ausgestellte Buchungen erstattet. Nicht rückerstattbare Ausgaben werden ebenfalls vom zu zahlenden Betrag abgezogen.

Die Stornierungskosten für ausgestellte Flüge betragen 100 % des Ticketpreises.

Off Trail S.L. fungiert auf dieser Kombinationsreise als Einzelhändler/Veranstalter. Bei offenen Terminen ist eine Mindestteilnehmerzahl von 2 Personen erforderlich, die über das Kundenportal bestätigt wird. Sollte die Mindestzahl nicht erreicht werden, kann der Veranstalter die Reise bis zu 20 Kalendertage vor Abreise stornieren und den Reisenden informieren. Bei privaten oder maßgeschneiderten Reisen gilt die Buchung ab Annahme als bestätigt, da die Reise speziell für die im Vertrag angegebene Personenzahl geplant und bepreist ist. Bei Stornierung wegen Nichterreichens der Mindestteilnehmerzahl erhält der Reisende die bereits gezahlten Beträge vollständig zurück, ohne zusätzliche Entschädigung.

Ausrüstungsliste

Pflichtausrüstung

- 60–75 Liter Trekkingrucksack (und ein kleinerer Tagesrucksack, 25–30 Liter)
- Wasserdichte Bergstiefel
- Leichte Schuhe für das Lager
- Thermo-Unterwäsche (Shirt und Hose)
- Wasserfeste Trekkinghose
- Wasserdichte Gore-Tex-Jacke
- Fleecejacke oder Primaloft-Faserjacke
- Wasserdichte und thermische Handschuhe
- Warme Mütze und Sonnenkappe
- Stirnlampe mit Ersatzbatterien/Akkus
- Schlafsack (-10°C Komfortminimum)
- Teleskop-Wanderstöcke
- Sonnenbrille mit UV-Schutz
- Trinkflasche oder wiederverwendbare Flasche (min. 1 Liter)
- Rettungsversicherung (obligatorisch für die Reise).
- Ausweis, Reisepass, Visumkopie und Versicherung.

Empfohlene Ausrüstung

- Gamaschen (nützlich in feuchten oder schlammigen Gebieten)
- Ohrstöpsel
- Badeanzug (für Duschen oder Wasserbereiche)
- Mikrofaser-Handtuch
- Persönliches Erste-Hilfe-Set mit üblicher Medikation
- Mückenschutz und Sonnenschutz
- Energieriegel, Nüsse und Snacks
- Wasserdichte Hülle fürs Gepäck
- Powerbank (zum Aufladen von Geräten während des Trekkings)
- Kamera oder Handy mit guter Batterie
- Wasserdichte Beutel für Kleidung und feuchtigkeitsempfindliches Material.

FAQs

Wie lange dauert die gesamte Reise?

Die Reise dauert insgesamt 10 Tage, wobei der Schwerpunkt auf dem Aufstieg zum Margherita Peak liegt.

Wie schwierig ist der Aufstieg zum Margherita Peak?

Der Aufstieg ist anspruchsvoll und erfordert Erfahrung im alpinen Trekking sowie gute körperliche Fitness. Die Route beinhaltet Gletscher- und Felsgelände, steile Anstiege und die Notwendigkeit, Steigeisen und Fixseile zu verwenden.

Welche Ausrüstung sollte mitgebracht werden?

Es wird empfohlen, geeignete Kleidung für Bergwetter mitzunehmen, einschließlich Thermobekleidung, Trekkingstiefel, Handschuhe und Ausrüstung für Eis (Steigeisen und Eispickel). Eine detaillierte Ausrüstungsliste wird vor der Reise bereitgestellt.

Ist vorherige Erfahrung im Bergsteigen erforderlich?

Obwohl kein Experte im Bergsteigen sein muss, wird Erfahrung im Hochgebirgs-Trekking empfohlen, da der Aufstieg technisch anspruchsvoll ist.

Wie viele Tage sind für den Aufstieg eingeplant?

Der Trek zum Margherita Peak dauert je nach gewählter Route zwischen 7 und 8 Tagen, mit dazwischen gelegenen Akklimatisierungstagen.

Sind die Mahlzeiten während der Wanderung inbegriffen?

Ja, alle Mahlzeiten während der Reise sind inklusive.



Contact

info@b4experience.com

www.b4experience.com

+34 613 03 77 00

View program on the web

Wandern, Bergsteigen

info@b4experience.com / +34 613 03 77 00

