

RANDONNÉE, ALPINISME, TOURISME

# UGANDA : PIC MARGHERITA (5.109 M) ET TREKKING AVEC LES GORILLES

---

Ascension d'un 5000 africain et rencontre avec  
les gorilles à Bwindi en 12 jours



# OUGANDA



---

Un voyage de 12 jours en Ouganda, depuis l'ascension époustouflante du mont Stanley dans les Rwenzori jusqu'au trekking inoubliable avec les gorilles dans le parc national de Bwindi. Une expérience unique pour les aventuriers.

*Voir le programme sur le web*

<https://b4experience.com/fr/ouganda-pic-margherita-5109-m-et-trekking-avec-les-gorilles>

## MOIS RECOMMANDÉS

JANUARY, FEBRUARY, MARCH, JUNE, JULY, AUGUST,  
SEPTEMBER, DECEMBER



## PRIX

À partir de **3.980€** /personne

Réductions pour groupes





# *Points forts*

---

- ASCENSION DU PIC MARGHERITA (5 109 M) DANS LES RWENZORI.
- TREKKING DANS LES MONTAGNES RWENZORI AVEC DES PAYSAGES SPECTACULAIRES.
- RENCONTRE RAPPROCHÉE AVEC LES GORILLES DE MONTAGNE À BWINDI.
- EXPLORATION DE LA BIODIVERSITÉ ET DE LA CULTURE UNIQUE DE L'UGANDA.

# Groupe privé

100% personnalisable

À partir de (Personnes)	Catégorie	Disponibilité	Nb. jours	Prix/pers.
6	Standard	01/01/2026 11:00:00 - 31/12/2027 12:00:00	12	3.980€
4	Standard	01/01/2026 11:00:00 - 31/12/2027 12:00:00	12	4.100€
3	Standard	01/01/2026 11:00:00 - 31/12/2027 12:00:00	12	4.340€
2	Standard	01/01/2026 11:00:00 - 31/12/2027 12:00:00	12	4.680€
1	Standard	01/01/2026 11:00:00 - 31/12/2027 12:00:00	12	5.150€

Voyagez avec votre famille ou groupe d'amis.

\*Confirmer la disponibilité à [info@b4experience.com](mailto:info@b4experience.com) / +34 613 03 77 00 / [www.b4experience.com](http://www.b4experience.com)

# Groupe ouvert

*Partagez l'expérience avec d'autres voyageurs*

Détails du voyage	Dates	N° jours	Places disp.	Prix par pers.
✕ Pas de groupes ouverts disponibles, uniquement des groupes privés				

\*Confirmer la disponibilité à [info@b4experience.com](mailto:info@b4experience.com) / +34 613 03 77 00 / [www.b4experience.com](http://www.b4experience.com)






## ***Inclus***

- 11 nuits dans des hébergements de catégorie premium
- Location de voiture pour 12 jours – 4x4 Safari Landcruiser
- Carburant pour tous les jours
- Transferts privés depuis et vers l'aéroport (Ouganda)
- Frais d'entrée dans tous les parcs nationaux
- Permis pour le trekking des gorilles
- Tous les repas en Ouganda
- Guide touristique local certifié et personnel
- Documents de voyage
- Taxes et frais.

## ***Non inclus***

- Vols (nous pouvons les gérer)
- Boissons alcoolisées
- Visa (Ouganda)
- Assurance voyage (nous pouvons la gérer)
- Tout service non mentionné dans l'itinéraire.





# Itinéraire

## Jour 1 : Arrivée à Entebbe, Ouganda

L'aéroport d'Entebbe sera votre point d'arrivée. Vous serez accueilli par notre guide local et recevrez un aperçu des 12 prochains jours. Nous viendrons vous chercher directement à l'aéroport et vous conduirons à votre hôtel.

**Hébergement :** ViaVia Hotel. Un éco-lodge chaleureux offrant des chambres dans des jardins et des tentes de luxe, une piscine, une excellente cuisine et une ambiance détendue dans un cadre verdoyant, le début ou la fin parfait de tout voyage en Ouganda.

Repas: Dîner.

## Jour 2 : Transfert vers les montagnes Rwenzori

Commencez votre journée tôt avec un petit-déjeuner à Entebbe avant d'entreprendre un voyage pittoresque de 8 heures à travers le cœur de l'ouest de l'Ouganda. Vous voyagerez à travers des paysages verts et luxuriants, des plantations de bananes et des marchés vibrants le long de la route, ce qui vous offrira une introduction parfaite au charme rural et à la beauté naturelle du pays. Votre voyage vous mènera à travers Mubende et finalement à la région de culture du thé de Fort Portal, une ville de montagne fraîche située au pied des montagnes Rwenzori. Depuis Fort Portal, vous descendrez dans la vallée de Kasese, avec les majestueuses Rwenzoris (« Montagnes de la Lune ») s'élevant de façon spectaculaire devant vous. Vous sentirez l'excitation monter tandis que le paysage change : la forêt tropicale luxuriante laisse place à un air plus frais de la zone montagneuse alors que vous approchez de Kilembe, la base de votre prochain trekking.

**Hébergement :** Trekkers Hostel Le lodge est situé au milieu de la forêt tropicale au-dessus de la rivière Mbuku. La propriété est spacieuse, avec de grandes cabanes en pierre décorées avec style. C'est le point de départ idéal pour les randonnées dans les montagnes Rwenzori.

Repas: Petit-déjeuner + Déjeuner + Dîner.

### **Jour 3 : Randonnée de Trekkers Hostel (1 450 m) au camp Sine (2 596 m)**

Commencez votre randonnée directement depuis l'auberge Trekkers Hostel. Le sentier traverse une forêt afro-montagnarde dense avec des singes bleus, des caméléons et une végétation dense. Vous arriverez au camp Sine, une cabane rustique située à côté d'une imposante cascade, l'endroit parfait pour se reposer et s'acclimater.

**Distance :** ~8,6 km. **Dénivelé positif :** +1146 mètres. **Durée :** 5-7 heures. **Difficulté :** Modérée à éprouvante (sentier escarpé, couvert de racines et potentiellement boueux).

**Hébergement :** Camp Sine (cabane basique). Le camp Sine (2596 m) est une cabane en bois simple nichée dans la forêt afro-montagnarde des montagnes Rwenzori. Située près d'une cascade rugissante, elle offre un hébergement basique mais convivial avec lits superposés, lumière aux chandelles et les sons relaxants de la nature, idéal pour s'acclimater et passer une première nuit tranquille en montagne.

Repas: Petit-déjeuner + Déjeuner + Dîner.

### **Jour 4 : Camp Sine → Camp Kalalama → Camp Mutinda (3 688 m)**

La randonnée d'aujourd'hui vous emmène plus profondément dans les charmantes montagnes Rwenzori. En partant de la forêt luxuriante autour du camp Sine, vous monterez progressivement à travers la zone de bambous jusqu'au camp Kalalama (3 134 m), où vous pourrez faire une courte pause. De là, le sentier serpente à travers la bruyère et la végétation afro-alpine, avec des arbres tordus couverts de mousse et des observations occasionnelles d'animaux sauvages. La dernière montée vous mènera au camp Mutinda, situé parmi d'immenses lobélies et d'énormes formations rocheuses. Excursion nocturne optionnelle au belvédère de Mutinda (3975 m) pour profiter de vues épiques sur les chaînes de montagnes et les plaines du Congo.

**Distance :** ~9,5 km

**Dénivelé positif :** ~1 100 mètres

**Durée :** 6-8 heures

**Difficulté :** Modérée à difficile

**Hébergement :** Camp Mutinda

Le camp Mutinda est un refuge alpin construit avec des cabanes en bois sur une vallée alpine couverte de mousse. Avec des lits superposés basiques mais confortables, il offre un endroit calme et isolé pour passer la nuit, entouré de la beauté mystique des Rwenzori.

Repas: Petit-déjeuner + Déjeuner + Dîner.

#### **Jour 5 : Camp Mutinda → Camp Bugata (4 062 m)**

La randonnée d'aujourd'hui monte encore plus vers le cœur de la zone afro-alpine.

Depuis le camp Mutinda, vous traverserez des vallées couvertes de mousse, franchirez des passerelles au-dessus de zones marécageuses et monterez progressivement à des altitudes plus élevées. Au fur et à mesure de la montée, le paysage se transforme en un monde surréaliste de haute montagne, dominé par d'immenses sénécions et des espèces végétales uniques. Le brouillard se déplace souvent sur les crêtes, ajoutant une touche dramatique.

Vous passerez par des ruisseaux glaciaires et des lacs alpins avant d'atteindre le camp Bugata, situé au-dessus du lac Bugata, offrant des vues impressionnantes sur les vallées en contrebas et les sommets du mont Stanley au-dessus.

**Distance :** ~6,2 km

**Dénivelé positif :** ~450 mètres

**Durée :** 5-7 heures

**Difficulté :** Modérée à difficile

**Hébergement :** Camp Bugata.

Le camp Bugata est une base accueillante en altitude faite de cabanes en bois isolées, avec lits superposés et lumière solaire basique. L'air est rare, le paysage est surréaliste et le silence profond, idéal pour s'acclimater et réfléchir avant les jours d'ascension plus exigeants.

Repas: Petit-déjeuner + Déjeuner + Dîner.

#### **Jour 6 : Camp Bugata → Camp Hunwick (3 974 m)**

L'itinéraire d'aujourd'hui est l'un des plus pittoresques et variés de tout le trekking. Vous partirez du camp Bugata et vous dirigerez vers le col de Bamwanjara (4 450 m), où, si le temps le permet, vous aurez des vues panoramiques impressionnantes sur le mont Stanley, le mont Baker et le mont Speke.

Depuis le col, le sentier serpente à travers des vallées alpines parsemées de gigantesques lobélies, traverse plusieurs ruisseaux et descend raide par endroits. Le dénivelé constant exige une bonne endurance et une certaine assurance, mais la récompense est une immersion totale dans les terres sauvages et vierges des hautes terres des Rwenzori.

Vous arriverez au camp Hunwick dans l'après-midi, situé sur une crête avec vue dégagée sur tout le système spectaculaire de vallées.

**Distance :** ~8,6 km

**Dénivelé positif/négatif :** ↗ 370 m ↘ 460 m

**Durée :** 6-8 heures

**Difficulté :** Difficile

**Hébergement :** Camp Hunwick.

Un camp bien situé offrant un hébergement basique mais protégé dans des cabanes isolées. Il est réputé pour ses vues épiques et sa proximité avec les sommets, constituant un excellent point de départ pour le jour de la montée au sommet.

Repas: Petit-déjeuner + Déjeuner + Dîner.

### **Jour 7 : Camp Hunwick → Pic Margherita (5 109 m) → Camp Hunwick**

Aujourd'hui est le grand jour : celui de l'ascension au sommet. Vous vous réveillerez vers 2h00 du matin pour commencer tôt l'ascension alpine avec lampes frontales, crampons et cordes.

L'ascension commence immédiatement depuis le camp Hunwick et vous conduit sur un terrain rocheux, des moraine glaciaires et des champs de glace. Vous traverserez le plateau de Stanley puis monterez sur des sections raides du glacier, nécessitant cordes fixes et équipement technique.

L'ascension finale au pic Margherita, le point culminant de l'Ouganda, implique une escalade raide sur glace. Si la météo et la visibilité le permettent, vous serez récompensé par des vues impressionnantes sur la chaîne des Rwenzori, le Congo et même le lac Albert.

**Distance** : ~11 km (aller-retour) **Dénivelé positif/négatif** : ↗ 1135 m ↘ 1135 m **Durée** : 10-14 heures **Difficulté** : Difficile : nécessite une bonne forme physique pour l'alpinisme et une expérience de trekking sur glacier. **Hébergement** : Camp Hunwick.

Repas: Petit-déjeuner + Déjeuner + Dîner.

### **Jour 8 : Camp Hunwick → Camp Kiharo (3 460 m)**

Après l'intensité du jour du sommet, la descente d'aujourd'hui est un soulagement bienvenu. Vous marcherez à travers des vallées alpines, des forêts couvertes de mousse et des crêtes rocheuses, passant à côté d'immenses lobélías, de fleurs éternelles et de lichens pendants.

Le paysage change lentement de la zone alpine haute à une forêt montagneuse luxuriante, riche en oiseaux et fleurs sauvages. L'air devient plus dense et chaud à mesure que vous descendez. Le camp Kiharo, situé dans une vallée fluviale paisible, offre un cadre serein pour reposer les jambes et réfléchir au voyage.

**Distance** : ~11 km

**Dénivelé négatif** : ↘ 850 m

**Durée** : 5-6 heures

**Difficulté** : Modérée.

**Hébergement** : Camp Kiharo.

Un camp charmant en pleine nature, entouré de forêts, avec des cabanes basiques et des vues dégagées sur les falaises. Les chants des oiseaux et le bruit lointain de la rivière créent une douce mélodie naturelle.

Repas: Petit-déjeuner + Déjeuner + Dîner.

### **Jour 9 : Camp Kiharo → Trekkers Hostel, Kilembe (1 450 m)**

Votre dernier jour sur la route du Rwenzori ! Vous descendrez à travers une dense forêt afro-montagnarde, des forêts de bambous et des ravins couverts de fougères. Le sentier serpente le long de rivières et cascades, offrant de nombreuses opportunités d'observer des singes bleus, caméléons et une variété d'oiseaux.

À mesure que vous perdez de l'altitude, l'environnement devient de plus en plus luxuriant et vivant. L'air frais de la montagne et le changement de paysage rendent cette longue descente énergisante et pleine d'émotions.

Vous arriverez de nouveau à l'auberge Trekkers Hostel à Kilembe, où une douche bien méritée, une boisson fraîche et un lit confortable vous attendent.

**Hébergement** : Trekkers Hostel (Kilembe).

Une auberge simple, propre et accueillante au pied des Rwenzori, idéale pour le confort avant et après le trekking.

Repas: Petit-déjeuner + Déjeuner + Dîner.

## **Jour 10 : Transfert de Kilembe (Rwenzori) à la forêt impénétrable de Bwindi**

Après le petit-déjeuner à l'auberge Trekkers, vous commencerez votre voyage vers le sud, vers l'ancienne jungle du parc national de la forêt impénétrable de Bwindi. Le trajet de 11 heures traverse les paysages luxuriants du sud-ouest de l'Ouganda : collines en terrasses, plantations de bananes, plantations de thé et villages animés.

Selon votre itinéraire, vous pouvez passer par le pittoresque secteur d'Ishasha (célèbre pour les lions grimpeurs d'arbres) ou conduire via Kabale, la « Suisse de l'Afrique ». Déjeuner en route dans un lieu local ou pique-nique emballé.

Vous arriverez l'après-midi au lodge proche du départ du sentier de Bwindi, où vous serez accueilli avec une vue sur la forêt et un dîner chaleureux, prêt pour la rencontre inoubliable avec les gorilles de montagne demain.

**Hébergement :** Rushaga Gorilla Havens Lodge.

Ce charmant lodge offre des vues panoramiques, des chambres confortables, des douches solaires chaudes et une hospitalité locale. Idéal comme base pour le trekking avec les gorilles.

Repas: Petit-déjeuner + Déjeuner + Dîner.

## **Jour 11 : Trekking avec les gorilles dans la forêt impénétrable de Bwindi**

Réveillez-vous tôt avec les sons de la forêt tropicale et prenez un petit-déjeuner copieux au lodge. Ensuite, transfert au centre des visiteurs de Rushaga, où vous serez accueilli par les gardes forestiers de l'Autorité de la Faune d'Ouganda pour une séance d'information détaillée.

Vous serez assigné à une des familles de gorilles habituées dans le secteur de Rushaga et serez accompagné par des guides et pisteurs experts. Le trekking à travers la jungle dense et ancienne de Bwindi est une expérience magique en soi, avec un feuillage épais, des cimes d'arbres couvertes de brume et les sons d'oiseaux et de primates tout autour.

Une fois que vous aurez localisé votre famille de gorilles, vous passerez une heure complète à les observer, un moment profondément émotionnel et inspirant. Vous les verrez se nourrir, se toiletter et interagir dans leur habitat naturel, à quelques mètres seulement.

**Hébergement :** Rushaga Gorilla Havens Lodge.

Profitez de votre deuxième nuit dans cet écolodge au sommet de la colline, avec une vue imprenable sur la forêt, une cuisine locale fraîche et un repos bien mérité après une journée inoubliable.

Repas: Petit-déjeuner + Déjeuner + Dîner.

## **Jour 12 : Retour à Entebbe**

Après le petit-déjeuner, commencez votre voyage de retour à Entebbe (8-10 heures) en observant les paysages changeants tandis que vous quittez les hautes terres brumeuses de Bwindi. L'itinéraire passe par des villages traditionnels ougandais, des terres agricoles luxuriantes et des collines ondulantes, offrant une dernière occasion d'admirer la beauté du pays.

Selon votre horaire de vol, vous pouvez faire une halte en route pour un déjeuner chaud et peut-être visiter un marché artisanal pour des souvenirs de dernière minute.

Vous arriverez à Entebbe en fin d'après-midi ou en début de soirée. Si nécessaire, une chambre de jour ou une nuit proche de l'aéroport peut être organisée.

### **Hébergement : ViaVia Hotel**

Un éco-lodge chaleureux, avec chambres en jardin et tentes de luxe, piscine, bonne cuisine et une atmosphère détendue dans un cadre verdoyant : le début ou la fin parfait de tout voyage en Ouganda.

Repas: Petit-déjeuner.

## **Politique de paiement et d'annulation**

Réservation initiale : Pour garantir votre place, un acompte initial de 30 % du montant total des voyages est requis au moment de la réservation.

Paiement final : Le montant restant, équivalent à 70 % du total, doit être payé au plus tard 90 jours avant la date de départ.

Extras : Les coûts supplémentaires du voyage, tels que les assurances, les vols ou d'autres services optionnels, doivent être payés intégralement au moment de la réservation.

Assurance annulation : Le client peut souscrire une assurance annulation de voyage pour pouvoir obtenir le paiement du montant total versé (selon ses conditions).

L'utilisateur final peut se désister du voyage contracté, ayant droit au remboursement des sommes versées, sauf les pénalités indiquées, mais devra également satisfaire l'Agence des sommes indiquées ci-dessous une fois le voyage confirmé. Si celui-ci n'a pas lieu faute d'atteindre le nombre minimum de places nécessaires, le client pourra conserver le crédit pour de futurs voyages ou demander le remboursement intégral de la réservation.

Politique d'annulation SPÉCIALE :

### **REMBOURSEMENT COMPLET JUSQU'À 24H APRÈS L'ACHAT**

- Avec plus de 60 jours d'avance sur le voyage : le dépôt versé (30 %) est retenu et le reste du montant (70 %) est remboursé.
- Entre 59 et 45 jours avant le voyage : 50 % du montant total est retenu et 50 % est remboursé.
- Moins de 45 jours avant le voyage : le montant versé n'est pas remboursé.

Des frais de gestion de 150 € s'appliquent

Les frais d'annulation pour les réservations déjà émises ne seront pas remboursés. S'il existe d'autres frais non remboursables déjà émis, ceux-ci ne seront pas non plus remboursés et seront déduits du montant à payer.

Le coût d'annulation des vols émis est de 100 % du montant.

Off Trail S.L. agit dans ce voyage combiné en qualité de détaillant/commercialisateur. Pour les départs programmés ouverts, la réalisation du voyage nécessite un minimum de 2 personnes inscrites confirmées, informant le voyageur via le portail client lorsque ce minimum est atteint afin de pouvoir confirmer le départ. En cas de non-atteinte du nombre minimum indiqué, l'organisateur pourra annuler le voyage et en informer le voyageur dans le délai légal applicable pouvant aller jusqu'à 20 jours calendaires avant le départ. Pour les départs privés ou les voyages sur mesure, le programme sera considéré comme confirmé dès l'acceptation de la réservation, car il s'agit d'un voyage spécialement conçu pour le nombre de personnes indiqué dans le contrat et avec un prix ajusté à cette configuration. En cas d'annulation faute d'avoir atteint le minimum requis, le voyageur aura droit au remboursement intégral des sommes versées, sans compensation supplémentaire.

## Liste du matériel

### Matériel Obligatoire

- Sac à dos de trekking de 60–75 litres (et un autre petit sac d'attaque, 25–30 litres)
- Bottes de montagne imperméables
- Chaussures légères pour le camp
- Sous-vêtements thermiques (maillot et pantalon)
- Pantalon de trekking résistant à l'eau
- Veste imperméable type Gore-Tex
- Polartec ou veste en fibre type Primaloft
- Gants imperméables et thermiques
- Bonnet pour le froid et casquette pour le soleil
- Lampe frontale avec piles/batteries de rechange
- Sac de couchage (-10°C de confort minimum)
- Bâtons télescopiques
- Lunettes de soleil avec protection UV
- Gourde ou bouteille réutilisable (min. 1 litre)
- Assurance secours (obligatoire pour le voyage).
- Carte d'identité, passeport, copie du visa et assurance.

### Matériel Recommandé

- Guêtres (utile dans les zones humides ou boueuses)
- Bouchons d'oreille
- Maillot de bain (pour douches ou zones avec eau)
- Serviette en microfibre
- Trousse de premiers soins personnelle avec médicaments habituels
- Répulsif anti-moustiques et crème solaire
- Snacks énergétiques (barres, fruits secs)
- Capuche imperméable pour sac à dos
- Powerbank (pour recharger les appareils pendant le trekking)
- Appareil photo ou téléphone avec bonne batterie
- Sacs étanches pour vêtements et matériel sensible à l'humidité.

# FAQs

## **Quelle est la durée totale du voyage ?**

Le voyage dure au total 12 jours, avec un accent principal sur l'ascension du Pic Margherita et l'expérience de trekking avec les gorilles dans la forêt impénétrable de Bwindi.

## **Quel est le niveau de difficulté de l'ascension du Pic Margherita ?**

L'ascension est difficile et nécessite une expérience en trekking alpin et une bonne condition physique. Le trek comprend des terrains glaciaires et rocheux, avec des ascensions raides et la nécessité d'utiliser des crampons et des cordes fixes.

## **Quelles activités sont incluses dans le voyage ?**

L'itinéraire comprend : trekking vers le sommet du Pic Margherita, plusieurs nuits dans des camps de montagne, une journée d'ascension au Pic Margherita, et une rencontre avec les gorilles dans la forêt impénétrable de Bwindi.

## **Une expérience préalable en escalade est-elle requise ?**

Bien qu'il ne soit pas nécessaire d'être un grimpeur expert, il est recommandé d'avoir une expérience préalable en trekking de haute montagne, car l'ascension est techniquement exigeante.

## **Combien de jours sont consacrés à l'ascension ?**

Le trekking vers le Pic Margherita prend entre 7 et 8 jours, selon l'itinéraire choisi, avec des jours d'acclimatation intercalés.

## **Les repas sont-ils inclus pendant le trekking ?**

Oui, tous les repas pendant le voyage sont inclus.

## **Quel équipement est nécessaire ?**

Il est recommandé d'apporter des vêtements adaptés au climat de montagne, y compris des vêtements thermiques, des bottes de trekking, des gants et du matériel pour la glace (crampons et piolet). Une liste détaillée de l'équipement sera fournie avant le voyage.



# Contact

*info@b4experience.com*

*www.b4experience.com*

*+34 613 03 77 00*

*Voir le programme sur le web*

