

TREKKING

K2 CAMP DE BASE & TREK GONDOGORO

Explorez le glacier Baltoro dans la chaîne du
Karakorum au Pakistan



PAKISTAN



Itinéraire de trekking jusqu'au camp de base du K2 par le glacier Baltoro et le col Gondogoro La, dans le Karakoram (Pakistan). Vallées et glaciers spectaculaires, vues sur le K2 et d'autres géants. Itinéraire exigeant pour randonneurs experts, culture locale authentique

Voir le programme sur le web

<https://b4experience.com/fr/k2-camp-de-base-and-trek-gondogoro>

MOIS RECOMMANDÉS

JUNE, JULY, AUGUST



PRIX

À partir de 2.580€ /personne

Réductions pour groupes

Trekking

info@b4experience.com / +34 613 03 77 00





Points forts

- ATTEIGNEZ LE CAMP DE BASE DU K2
- TRAVERSEZ LE GONDOGORO
- L'ITINÉRAIRE DE 5 585 M : EXPLOREZ LE KARAKORUM
- TREKKING EN PETITS GROUPES PRIVÉS.

Groupe privé

100% personnalisable

À partir de (Personnes)	Catégorie	Disponibilité	Nb. jours	Prix/pers.
7	Standard	01/06/2027 11:00:00 - 31/08/2027 12:00:00	21	2.690€
7	Standard	01/06/2026 14:00:00 - 31/08/2026 15:00:00	21	2.690€
4	Standard	01/06/2027 11:00:00 - 31/08/2027 12:00:00	21	2.920€
4	Standard	01/06/2026 14:00:00 - 31/08/2026 15:00:00	21	2.920€
2	Standard	01/06/2027 11:00:00 - 31/08/2027 12:00:00	21	3.120€
2	Standard	01/06/2026 14:00:00 - 31/08/2026 15:00:00	21	3.120€

Voyagez avec votre famille ou groupe d'amis.

*Confirmer la disponibilité à info@b4experience.com / +34 613 03 77 00 / www.b4experience.com

Groupe ouvert

Partagez l'expérience avec d'autres voyageurs

Détails du voyage	Dates	N° jours	Places disp.	Prix par pers.
K2 Base Camp & Gondogoro Trek	03 juil. 2026	30	6	2.580€
K2 Base Camp & Gondogoro Trek	03 août 2026	30	8	2.580€

*Confirmer la disponibilité à info@b4experience.com / +34 613 03 77 00 / www.b4experience.com






Inclus

- | | |
|--|---|
| <ul style="list-style-type: none">• 2 nuits d'hôtel à Islamabad (petit-déjeuner, déjeuner et dîner)• 1 nuit à l'hôtel Chilas (petit-déjeuner, déjeuner et dîner)• 2 nuits à Skardu (petit-déjeuner, déjeuner et dîner)• Ramassage du groupe à l'arrivée et transfert à l'aéroport au départ du groupe• Minibus climatisé d'Islamabad à Skardu-Gilgit-Islamabad• Billets d'avion Islamabad-Skardu• Organisation du transport lors de la séance d'information et du briefing• Visite touristique de la capitale Islamabad• Jeep de Skardu à Arandu• Repas (pendant la randonnée : petit-déjeuner, déjeuner et dîner servis)• Transport de l'équipement personnel des membres, de la nourriture et du matériel de camp, etc.• Assurance pour tous les porteurs | <ul style="list-style-type: none">• Installations pour porteurs de 16 kg pour l'équipement personnel du membre (plus de 16 kg seront facturés séparément au membre sur place, selon le tarif de porteur par kg)• Guide, cuisinier et assistant, salaires du cuisinier, nourriture de camp, transport et son assurance• Tente salle à manger, cuisine, tente de campement, matelas pour tente, toilettes, chaises, tables• Ustensiles de cuisine complets (vaisselle)• Pourboires pour la gestion des bagages dans les aéroports et hôtels• Tarifs : (CKNP, traversée de ponts, passage de câbles, camping)• Reconfirmation des billets de vols internationaux• Assistance aux formalités douanières• Conseils techniques et matériel. |
|--|---|

Non inclus

- Billets d'avion internationaux
- Frais de sauvetage d'urgence en hélicoptère
- Équipement d'escalade pour les membres
- Assurance personnelle pour les membres

- Sac de couchage et toutes dépenses personnelles, comme appels téléphoniques, fax, frais d'email, alcool ou boissons gazeuses
- Service en chambre, pourboires pour services personnels, articles de nature purement personnelle
- Toute dépense imprévue (comme blocage de route, séjour supplémentaire en hôtel ou si les membres restent plus longtemps au camp de base) sera payée par les membres selon le nombre de jours supplémentaires.
- Tout service non décrit dans la « Section incluse »



Itinéraire

JOUR 1 : Arrivée à Islamabad

Arrivée à Islamabad. Transfert à l'hôtel. Après-midi libre.

Hébergement : Hôtel 3 étoiles

Repas : Dîner

JOUR 2 : Vol vers Skardu

Le matin, transfert à l'aéroport et vol d'une heure vers Skardu. En cas de mauvais temps, un transport terrestre en jeep sera fourni vers Chila.

Hébergement : Hôtel 3 étoiles

Repas : Petit-déjeuner + Déjeuner + Dîner

JOUR 3 : Journée libre à Skardu

Journée libre à Skardu ou trajet en voiture de Chilas à Skardu (8-10 heures)

Hébergement : Hôtel 3 étoiles

Repas : Petit-déjeuner + Déjeuner + Dîner

JOUR 4 : En jeep jusqu'à Askole

Conduite en jeep de Skardu à Askole, 3 000 m (6-7 heures), le dernier village sur notre chemin.

Hébergement : Tente de camping

Repas : Petit-déjeuner + Déjeuner + Dîner

JOUR 5 : Trek vers Johla

Trek jusqu'au croisement de la rivière Dumurdo à Jhula, où un pont suspendu traditionnel en corde soutenu par un panier en bois était autrefois utilisé. Aujourd'hui, un pont en bois a été construit pour faciliter la traversée.

Distance : 20,7 km / Dénivelé : +500 -400 / Temps : 6-7 h

Hébergement : Tente de camping

Repas : Petit-déjeuner + Déjeuner + Dîner

JOUR 6 : Trek vers Paiyu

La marche vers Paiyu, une oasis verte le long de la rivière Braldu sous l'ombre du pic Paiju (6610 m), implique une série de montées et descentes sur la rive droite de la rivière. Cet itinéraire offre des vues impressionnantes du sud de Baltoro, des pics imposants de la cathédrale et une vue lointaine sur le triangle du K2. Nous camperons à Paiyu avec les impressionnantes tours de la cathédrale en toile de fond.

Distance : 16,6 km / Dénivelé : +600 -375 / Temps : 5-7 h

Hébergement : Tente de camping

Repas : Petit-déjeuner + Déjeuner + Dîner

JOUR 7 : Journée d'acclimatation

Journée libre à Paiyu (3600 m) pour se reposer et s'acclimater, avec du temps pour profiter du paysage environnant.

Hébergement : Tente de camping

Repas : Petit-déjeuner + Déjeuner + Dîner

JOUR 8 : Trek vers Khoburtse

Nous commencerons la randonnée vers Urdukus tôt le matin, en direction de Khuburtze. Ce voyage implique une montée progressive le long du bord sud du glacier Baltoro, en suivant principalement la crête de la moraine latérale. Pour la première fois, nous marcherons sur le glacier, traversant d'abord son côté gauche avant de passer vers la droite au milieu de grandes crevasses. L'itinéraire est gérable, car le glacier est couvert de roches et de sédiments, rendant les crampons inutiles. En chemin, nous profiterons de vues impressionnantes sur le pic Paiyu, Chorichi, le groupe Trango, y compris la célèbre Tour Trango (6363 m), et Uli Biaho (6417 m). Nous installerons notre campement à Khuburtze (4200 m), avec une vue imprenable sur les Tours Trango, Uli Biaho et le lointain Broad Peak (8051 m), la 12e montagne la plus haute de la planète.

Distance : 10,8 km / Dénivelé : +700 -300 / Temps : 6 h

Hébergement : Tente de camping

Repas : Petit-déjeuner + Déjeuner + Dîner

JOUR 9 : Trek vers Urdukus

Étape courte visant à s'acclimater au-dessus de 4000 mètres, nous atteindrons le balcon impressionnant sur le glacier où se trouve Urdukus. Journée pour continuer à profiter des vues sur les tours du Trango.

Distance : 5,1 km / Dénivelé : +400 -160 / Temps : 3-4 h

Hébergement : Tente de camping

Repas : Petit-déjeuner + Déjeuner + Dîner

JOUR 10 : Goro II

Nous continuerons à marcher sur le glacier glacé Baltoro, maintenant sur sa section centrale. La première heure implique de contourner des crevasses latérales difficiles, mais le chemin devient plus doux et facile à mi-parcours. En chemin, nous traverserons deux glaciers latéraux descendant de la face nord du Masherbrum (K1, 7 821 m), avec vue sur le Gasherbrum IV (7 925 m) et le Broad Peak au loin. Nous nous arrêterons pour manger à Goro I avant d'arriver à notre campement à Goro II, situé au centre du glacier à 4500 mètres, où nous passerons la nuit sur la glace.

Distance : 12,4 km / Dénivelé : +500 -275 / Temps : 4-5 h

Hébergement : Tente de camping

Repas : Petit-déjeuner + Déjeuner + Dîner

JOUR 11 : Trek vers Concordia

Après un petit-déjeuner tôt, nous entreprendrons une marche de 5 à 6 heures le long du glacier Baltoro vers Concordia, une importante jonction des glaciers Baltoro, Abruzzi et Godwin Austen à 4700 mètres. Le long de cet itinéraire spectaculaire, les sommets emblématiques du Karakoram se dévoilent comme une galerie naturelle. À gauche, nous verrons la Tour Mustagh (7 776 m), suivie du Pic Cristal (6 252 m) et du Pic Marbre (6 256 m), tandis qu'à droite se trouve le Pic Mitre (6 025 m). En approchant de Concordia, la magnifique pyramide du K2 domine la vue. Nous camperons à Concordia avec une vue impressionnante sur certains des plus hauts sommets du monde.

Distance : 13,0 km / Dénivelé : +520 -220 / Temps : 5-6 h

Hébergement : Tente de camping

Repas : Petit-déjeuner + Déjeuner + Dîner

JOUR 12 : Trek vers le camp de base du K2

Selon la météo et la condition physique, la journée offre plusieurs options. Nous pouvons partir tôt pour marcher jusqu'à l'un des camps de base, comme Broad Peak (4800 m) ou le plus éloigné Camp de Base du K2 (5100 m). En partant après le petit-déjeuner, nous naviguerons à travers des crevasses et de petits ruisseaux d'eau de fonte sur le glacier Godwin-Austen, atteignant le camp de base de Broad Peak en environ trois heures, avec vue sur le K2, Mitre Peak et Bride Peak. En continuant pendant trois autres heures le long de la moraine rocheuse, nous arrivons au Camp de Base du K2, la base traditionnelle pour les alpinistes. Sinon, nous pouvons prendre la journée pour nous reposer à Concordia, en profitant des vues impressionnantes des sommets environnants.

Hébergement : Tente de camping

Repas : Petit-déjeuner + Déjeuner + Dîner

JOUR 13 : Retour à Concordia

Marche de retour à Concordia et repos

Hébergement : Tente de camping

Repas : Petit-déjeuner + Déjeuner + Dîner

JOUR 14 : Trek vers Ali Camp

Nous partons vers le sud-est, parcourant le glacier supérieur Baltoro jusqu'à la confluence avec le glacier West Vigne, suivant un itinéraire moins fréquenté orné de rochers erratiques. Les conditions varient selon la neige ; de juin à fin août, nous marchons généralement sur de la glace stable, ce qui rend la randonnée plus facile. En cas de neige ou de grandes crevasses, nous pouvons utiliser des crampons et des cordes pour plus de sécurité. Après plus de cinq heures, nous atteignons le camp d'Ali, un site de haute moraine nommé d'après Ali, un porteur local qui a traversé le col de Gondogoro La pour la première fois. Ici, sous l'œil attentif du K2, nous nous installerons pour passer la nuit tôt, en nous préparant pour le principal défi du lendemain.

Distance : 10,9 km / Dénivelé : +460 -100 / Temps : 5-6 h

Hébergement : Tente de camping

Repas : Petit-déjeuner + Déjeuner + Dîner

JOUR 15 : Traversée du col Gondogoro

La journée difficile commence tôt, avec le réveil de l'équipe vers 1h du matin. Après le petit-déjeuner, nous mettons des harnais et des crampons et partons à travers le glacier West Vigne, restant d'abord sur la moraine latérale pour éviter les crevasses. À la base de Gondogoro La, nous évaluons les conditions : selon la météo et la neige, nous pouvons avancer encordés en une seule unité ou sans corde sur les pentes inférieures. Des cordes fixes nous aident à naviguer les sections raides sous d'énormes séracs. En atteignant le sommet à l'aube, nous sommes récompensés par des vues spectaculaires sur quatre sommets de plus de 8 000 mètres : K2, Broad Peak et Gasherbrum I et II. Après photos et repos, nous commençons la descente, maniant avec prudence les pierres lâches et utilisant les cordes fixes si nécessaire. Une fois la pente adoucie, nous suivons un sentier panoramique le long de la vallée de Gondogoro au-dessus du glacier Trinity, et arrivons finalement au camp de style oasis de Khuspang (4600 m) avec des plaques d'herbe et de petites piscines.

Distance : 11,6 km / Dénivelé : +710 -950 / Temps : 8-10 h

Hébergement : Tente de camping

Repas : Petit-déjeuner + Déjeuner + Dîner

JOUR 16 : Trek vers Shaicho

La descente de Keuspaang à Saicho traverse divers terrains, des pentes rocheuses aux moraines glaciaires, alors que vous quittez progressivement les vues imposantes du pic Laila et du Haut Karakoram. Cette section est moins technique, mais nécessite toujours une démarche assurée, car le sentier peut être rocailleux et irrégulier. Le trajet vers Saicho offre de belles vues sur les vallées environnantes, et la descente en altitude facilite la respiration, ajoutant au plaisir de cette randonnée panoramique vers Saicho (3350 m). Ce camping, situé près d'une rivière glaciaire au point de rencontre des vallées Charakusa et Gondogoro, offre un air frais « riche en oxygène » et une vue sur le K7, garantissant une nuit reposante. Le niveau de difficulté est modéré ; adapté aux randonneurs ayant une expérience de base, bien que le terrain rocheux nécessite de la prudence.

Distance : 16 km / Dénivelé : +500 -1250 / Temps : 6-8 h

Hébergement : Tente de camping

Repas : Petit-déjeuner + Déjeuner + Dîner

JOUR 17 : Trek vers Hushe et conduite jusqu'à Skardu

Après le petit-déjeuner, nous partirons sur la rive gauche de la rivière Hushe par un sentier facile pour notre dernier jour de trekking, une marche triomphale vers le village de Hushe. À l'arrivée, nous camperons près des champs, entourés d'enfants qui nous accueilleront grâce à des sourires et des high-five. Cette arrivée joyeuse marque la fin mémorable de notre aventure dans les montagnes du Karakoram, une expérience que nous garderons avec nous pendant des années.

Distance : 9,3 km / Dénivelé : +100 -320 / Temps : 3-4 h

Nous serons récupérés en jeep et conduirons le long des rivières Hushe et Shyok. Cet itinéraire panoramique traverse de petites terres agricoles et des villages de montagne, jusqu'au pont suspendu au-dessus de la rivière Shyok. Depuis Khaplu, le chemin s'adoucit, nous permettant d'accélérer le rythme en suivant la rivière Shyok jusqu'à sa confluence avec l'Indus. Nous arrivons à notre hôtel partenaire à Skardu, où une douche chaude et un repas copieux nous attendent, nos premières commodités depuis plus de deux semaines. Une après-midi libre nous offre du temps pour nous détendre et réfléchir à la randonnée inoubliable vers le camp de base du K2.

Hébergement : Hôtel 3 étoiles

Repas : Petit-déjeuner + Déjeuner + Dîner

JOUR 18 : Jour de contingence

Pour un itinéraire aussi long, un jour est réservé aux imprévus. Ainsi, si nous devons nous reposer une journée ou si nous avons une journée de mauvais temps, nous pouvons terminer l'itinéraire sans problème. Journée de repos à Skardu.

Hébergement : Hôtel 3 étoiles

Repas : Petit-déjeuner + Déjeuner + Dîner

JOUR 19 : Vol vers Islamabad ou route vers Chilas.

Vol vers Islamabad. En cas de mauvais temps, départ tôt le matin vers Chilas. À l'arrivée, transfert à l'hôtel et enregistrement. Nuit à l'hôtel de Chilas.

Hébergement : Hôtel 3 étoiles

Repas : Petit-déjeuner + Déjeuner + Dîner

JOUR 20 : Jour de contingence

Jour de contingence pour annulation de vols. En cas d'annulation de vol : Après le petit-déjeuner, départ de Chilas vers Islamabad par le col de Babusar. À l'arrivée, transfert à l'hôtel et hébergement à l'hôtel d'Islamabad.

Hébergement : Hôtel 3 étoiles

Repas : Petit-déjeuner + Déjeuner + Dîner

JOUR 21 : Vol de retour à la maison

Transfert à l'aéroport et vol retour Islamabad - Ville d'origine. Nous espérons que vous avez apprécié cette grande aventure.

Hébergement : Hôtel 3 étoiles

Repas : Petit-déjeuner.

Politique de paiement et d'annulation

Réservation Initiale : Pour garantir votre place, un acompte de 30% du prix total du voyage est requis au moment de la réservation.

Paieiment Final : Le solde restant, équivalent à 70% du total, doit être payé au plus tard 60 jours avant la date de départ.

Extras : Les coûts supplémentaires du voyage, tels que les assurances, les vols ou autres services optionnels, doivent être payés intégralement au moment de la réservation.

Assurance Annulation : Le client peut souscrire une assurance annulation de voyage pour pouvoir obtenir le remboursement intégral du montant versé (selon ses conditions).

L'utilisateur final peut renoncer au voyage réservé, ayant droit au remboursement des sommes versées, sauf les pénalités indiquées, mais devra également satisfaire l'Agence pour les montants indiqués ci-dessous une fois le voyage confirmé. Si le voyage ne se réalise pas faute d'atteindre le nombre minimum de places nécessaires, le client peut conserver le crédit pour de futurs voyages ou demander le remboursement intégral de la réservation.

Politique d'annulation 3 :

REMBOURSEMENT INTÉGRAL JUSQU'À 24H APRÈS L'ACHAT

- Jusqu'à 60 jours avant le voyage, remboursement de 100% du prix du voyage.
- Jusqu'à 45 jours avant le voyage, remboursement de 50% du prix du voyage.
- Pour les délais inférieurs à ceux décrits dans la politique d'annulation, aucun montant déjà payé ne sera remboursé.

*Des frais de gestion de 250€ s'appliquent

*Aucun frais d'annulation ne sera remboursé pour les réservations déjà émises. S'il existe d'autres frais non remboursables déjà émis, ceux-ci ne seront pas remboursés et seront déduits du montant à verser.

*Le coût d'annulation des vols émis est de 100% du montant.

Off Trail S.L. agit dans ce voyage combiné en qualité de détaillant/commercialisateur. Pour les départs programmés ouverts, la réalisation du voyage nécessite un minimum de 2 personnes inscrites confirmées, informant le voyageur via le portail client lorsque ce minimum est atteint afin de pouvoir confirmer le départ. En cas de non-atteinte du nombre minimum indiqué, l'organisateur peut annuler le voyage et en informer le voyageur dans le délai légal applicable, jusqu'à 20 jours calendaires avant le départ. Pour les départs privés ou les voyages sur mesure, le programme sera considéré comme confirmé dès l'acceptation de la réservation, le voyage étant spécialement conçu pour le nombre de personnes indiqué dans le contrat et avec un prix ajusté à cette configuration. En cas d'annulation pour non-atteinte du minimum exigé, le voyageur aura droit au remboursement intégral des sommes versées, sans compensation supplémentaire.

Liste du matériel

<p>Vêtements fonctionnels</p> <ul style="list-style-type: none">• Veste Gore-Tex ou imperméable et respirante• Pantalons imperméables pour la pluie• Veste chaude : en duvet ou, de préférence, primaloft (car résistante à l'eau)• Polaire légère• T-shirts à manches courtes respirants et à séchage rapide• Pantalons élastiques, un peu plus épais pour les jours ou nuits plus froides• Pantalons de trekking• Shorts• Ensemble T-shirt et pantalon thermique• Sous-vêtements (il est recommandé qu'ils ne soient pas en coton)• Maillots de bain <p>Tête</p> <ul style="list-style-type: none">• Casquette légère pour courir• Bonnet en laine• Tour de cou• Lunettes de soleil <p>Mains</p> <ul style="list-style-type: none">• Gants polaires fins et gants épais imperméables• Bâtons de trekking (recommandés) <p>Pieds</p> <ul style="list-style-type: none">• Chaussettes fines (pas en coton)• Chaussettes épaisses et chaudes (pas en coton)• Chaussures de trail légères et chaussures de montagne (mieux vaut avoir les deux)• Sandales de montagne avec bride au talon (optionnel)	<p>Sacs à dos</p> <ul style="list-style-type: none">• Sac à dos de montagne de 20/35 litres• Housse de pluie pour sac à dos• Petit sac de voyage (pour documents et portefeuille)• Sac en toile (mieux qu'une valise) <p>Matériel d'hébergement</p> <ul style="list-style-type: none">• Sac de couchage (3 saisons)• Sac de couchage en soie pour refuge (optionnel)• Bouchons d'oreilles <p>Équipement technique de montagne</p> <ul style="list-style-type: none">• Piolet• Crampons• Harnais d'escalade• Mousqueton (type fermeture à vis x 2)• Casque d'escalade• Harnais (120 cm) <p>Accessoires</p> <ul style="list-style-type: none">• Lampe frontale et piles de rechange• Crème solaire, baume à lèvres et après-soleil• Répulsif anti-moustiques <p>Manger/Boire</p> <ul style="list-style-type: none">• Système d'hydratation minimum 1 l (Camelbak, gourde ou bouteille souple)• Thermos (optionnel)• Snacks, fruits secs, gels, hydratation et barres énergétiques suffisantes, barres protéinées, mélange de fruits secs, comprimés de magnésium et suppléments de récupération <p>Équipement de voyage</p> <ul style="list-style-type: none">• Vêtements décontractés• Passeport, visa, argent liquide, documents d'assurance, carnet de vaccinations• Serviette en microfibre• Trousse de premiers secours et médicaments• Couverture thermique• Téléphone portable et montre avec trace GPS• Powerbank, cámara, cables de carga, auriculares...
--	--

FAQs

Combien de jours dure l'expédition complète ?

Le programme couvre un total de 21 jours : 16 jours de trekking entre Askole et Hushe plus 5 jours de voyage et contingence (vols intérieurs, possibles retards et retour à la maison).

Quelle est la meilleure période pour le faire ?

La fenêtre optimale est de juin à septembre, lorsque le Karakoram offre généralement des températures plus stables et un risque réduit d'orages.

Quel niveau physique et technique est requis ?

Il est demandé de pouvoir affronter des montées allant jusqu'à 1250 m de dénivelé en une journée et de marcher plusieurs jours consécutifs en terrain alpin ; il est classé comme itinéraire « Avancé ». Certains jours sont entrecoupés de courtes marches ou de repos pour assurer une bonne acclimatation et récupération des journées de trekking. Pendant le trekking, nous pouvons porter un petit sac avec les affaires utilisées durant la journée. Les porteurs porteront nos sacs jusqu'au campement suivant. Nous traverserons des terrains glaciaires, des passages enneigés et dormirons sous tente.

À quelles altitudes atteint-on et comment s'acclimate-t-on ?

L'itinéraire monte de 3350 m à Saicho à 4700 m à Concordia et jusqu'à 5100 m au camp de base du K2, en intercalant des journées de repos pour favoriser une acclimatation progressive.

Qu'implique la traversée du col Gondogoro La ?

Le départ se fait à l'aube (1h00), avec harnais, crampons et sections de cordes fixes pour franchir des pentes glacées sous des séracs ; la descente nécessite de l'attention aux pierres lâches jusqu'à la vallée de Gondogoro.

Où dort-on durant le voyage ?

Deux nuits à Islamabad, une à Chilas et deux à Skardu se font en hôtel ; lors de la traversée, on dort sous des tentes installées par l'équipe, en pension complète.

Quel poids de bagage puis-je confier aux porteurs ?

Chaque participant dispose de 16 kg pour ses bagages personnels ; l'excédent est facturé sur place selon le tarif local par kilo supplémentaire.

Quel matériel technique est obligatoire ?

Piolet, crampons, harnais, casque, deux mousquetons de sécurité et une sangle de 120 cm s'ajoutent aux vêtements de haute montagne, sac de couchage 3 saisons et sac à dos 20-35 L pour la journée. Si vous ne disposez pas de tout, il est possible de louer sur place à des prix très économiques.

Quelles sont les exigences pour visa et passeport ?

Un passeport valable au moins six mois est nécessaire ainsi qu'une e-Visa pakistanaise ; l'organisation recommande de la demander trois mois à l'avance pour éviter tout contretemps.

Quelle est la taille des groupes et comment voyagent les solitaires ?

Les groupes vont de 1 à 14 personnes ; les voyageurs seuls partagent tente ou hôtel sans surcoût, jumelés avec une personne du même sexe.

Comment sont gérés les vols intérieurs et les transferts terrestres ?

Inclut les billets aller-retour Islamabad-Skardu et déplacements en jeep 4x4 entre Skardu et Arandu/Hushe, ainsi qu'une fourgonnette climatisée pour les longs trajets routiers.

Ai-je besoin d'une assurance de sauvetage ?

L'assurance de sauvetage est fortement recommandée pour tous les voyages actifs. Il faut noter que ces assurances sont spécifiques à chaque type d'activité (randonnée, escalade...).



Contact

info@b4experience.com

www.b4experience.com

+34 613 03 77 00

[Voir le programme sur le web](#)

Trekking

info@b4experience.com / +34 613 03 77 00

